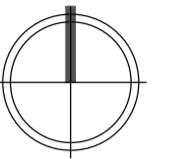


ПЛАН ДЕТАЉНЕ РЕГУЛАЦИЈЕ некатегорисаног пута Николићи - Бановићи - Алијин грм








НАЦРТ ПЛАНА



Координате тачака за обележавање регулационих линија

x	y	x	y	x	y	x	y	
1	7370941.85	4899843.79	27	7371056.54	4899737.52	52	7371086.04	4899660.03
2	7370942.89	4899838.82	28	7371057.98	4899734.00	53	7371085.89	4899664.32
3	7370941.70	4899837.13	29	7371059.73	4899730.63	54	7371086.26	4899666.17
4	7370939.17	4899831.61	30	7371061.77	4899727.43	55	7371085.09	4899665.85
5	7370940.45	4899832.43	31	7371064.92	4899723.37	56	7371083.88	4899665.88
6	7370941.93	4899832.71	32	7371067.13	4899720.22	57	7371082.73	4899666.28
7	7370943.54	4899832.37	33	7371068.99	4899716.85	58	7371081.76	4899667.01
8	7370944.88	4899831.41	34	7371070.51	4899713.31	59	7371081.04	4899667.99
9	7370949.76	4899826.07	35	7371072.74	4899707.24	60	7371080.66	4899669.14
10	7370953.32	4899822.53	36	7371074.00	4899703.40	61	7371080.33	4899671.87
11	7370957.02	4899819.15	37	7371074.06	4899698.51	62	7371080.28	4899674.62
12	7370960.85	4899815.91	38	7371075.95	4899681.25	63	7371080.50	4899677.36
13	7370968.25	4899810.27	39	7371075.31	4899676.22	64	7371081.07	4899681.71
14	7370978.47	4899802.49	40	7371075.22	4899673.74	65	7371081.31	4899685.91
15	7370998.48	4899789.13	41	7371075.31	4899671.25	66	7371081.27	4899690.11
16	7371006.37	4899783.76	42	7371075.60	4899668.79	67	7371080.95	4899694.31
17	7371014.97	4899777.77	43	7371076.47	4899664.70	68	7371080.34	4899698.47
18	7371039.48	4899760.73	44	7371077.08	4899663.35	69	7371079.46	4899702.58
19	7371041.48	4899759.34	45	7371077.94	4899662.14	70	7371078.30	4899706.62
20	7371044.31	4899757.16	46	7371079.01	4899661.13	71	7371076.71	4899710.93
21	7371046.92	4899754.73	47	7371080.27	4899660.34	72	7371076.30	4899714.96
22	7371049.28	4899752.06	48	7371081.65	4899659.82	73	7371074.27	4899717.55
23	7371051.39	4899749.18	49	7371083.11	4899659.57	74	7371073.22	4899719.69
24	7371053.20	4899746.11	50	7371084.59	4899659.62	75	7371071.77	4899722.30
25	7371054.73	4899742.86	51	7371086.04	4899659.95	76	7371070.14	4899724.81
26	7371055.94	4899739.49				77	7371066.98	4899728.87
						78	7371065.01	4899731.66
						79	7371063.30	4899734.62
						80	7371061.87	4899737.72
						81	7371060.77	4899740.96
						82	7371059.69	4899744.07
						83	7371058.37	4899747.08
						84	7371056.83	4899749.99
						85	7371055.06	4899752.76
						86	7371053.09	4899755.39
						87	7371050.91	4899757.86
						88	7371048.56	4899760.16
						89	7371046.03	4899762.26
						90	7371045.23	4899769.91
						91	7370994.23	4899797.99
						92	7370984.18	4899805.10
						93	7370983.96	4899804.83
						94	7370980.09	4899808.01
						95	7370970.69	4899814.71
						96	7370966.67	4899817.77
						97	7370961.19	4899822.21
						98	7370955.99	4899826.96
						99	7370951.09	4899832.02
						100	7370945.02	4899838.68
						101	7370943.60	4899840.51

ЛЕГЕНДА

-  Саобраћајне површине
-  Некатегорисани пут
-  Регулациона линија
-  Парцела површине јавне намене - саобраћајне површине
-  Тачке за обележавање регулационих линија
-  Граница катастарске парцеле
-  ГРАНИЦА ПЛАНСКОГ ПОДРУЧЈА

План намене површина, урбанистичке регулације
и парцелације за површине јавне намене

Р = 1:500

лист бр. 4

УРБАНПРОЈЕКТ АД. ПРЕДУЗЕЋЕ ЗА КОНСАЛТИНГ, УРБАНИЗАМ,
ПРОЈЕКТОВАЊЕ И ИНЖЕЊЕРИНГ
32000 ЧАЧАК, Жупана Страцимира бр. 35/III, тел/факс 032/323-270, тел. 032/324-409, e-mail office@urbanprojekt.rs

Одговорни урбаниста
Зорица Сретеновић, дипл. инж. арх.

Директор
Андреја Андрић, дипл. инж. грађ.

јун, 2023. г.

Legenda:
Stave po katastru

