



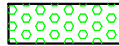











ЛЕГЕНДА:

ГРАЂЕВИНСКО ПОДРУЧЈЕ:


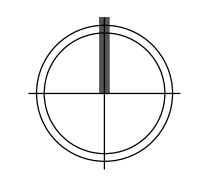
-  Постојеће изграђено
-  Планирано ширење грађевинског подручја
-  Граница планираног грађевинског подручја
-  ВОДНО ЗЕМЉИШТЕ - Реке и потоци
-  ШУМСКО ЗЕМЉИШТЕ
-  ПОЉОПРИВРЕДНО ЗЕМЉИШТЕ
-  ДП II реда бр.144 (Магистрални пут М-19.1)
-  Државни пут II реда који је изгубио статус државног пута
-  Општински путеви (Локални пут)
-  Насељске саобраћајнице
-  Граница КО
-  Државна граница

ЕВИДЕНТИРАНИ ОБЈЕКАТ ГРАДИТЕЉСКОГ НАСЛЕЂА:

-  Црква
-  Археолошки локалитети

ПЛАН ДЕТАЉНЕ РЕГУЛАЦИЈЕ некатегорисаног пута Николићи - Бановићи - Алијин грм

НАЦРТ ПЛАНА



ГРАНИЦА ПЛАНСКОГ ПОДРУЧЈА

Извод из Просторног плана општине Љубовија /Шематски приказ уређења насељеног места

к.о. Грачаница/

Р = 1:10000

лист бр. 2

УРБАНПРОЈЕКТ А.Д. ПРЕДУЗЕЋЕ ЗА КОНСАЛТИНГ, УРБАНИЗАМ, ПРОЈЕКТОВАЊЕ И ИНЖЕЊЕРИНГ
 32000 ЧАЧАК, Жупана Страцимира бр. 35/III, тел/факс 032/323-270, тел. 032/324-409, e-mail office@urbanprojekt.rs

Одговорни урбаниста
 Зорица Сретеновић, дипл. инж. арх.

Директор
 Андреја Андрић, дипл. инж. грађ.

јун, 2024. г.