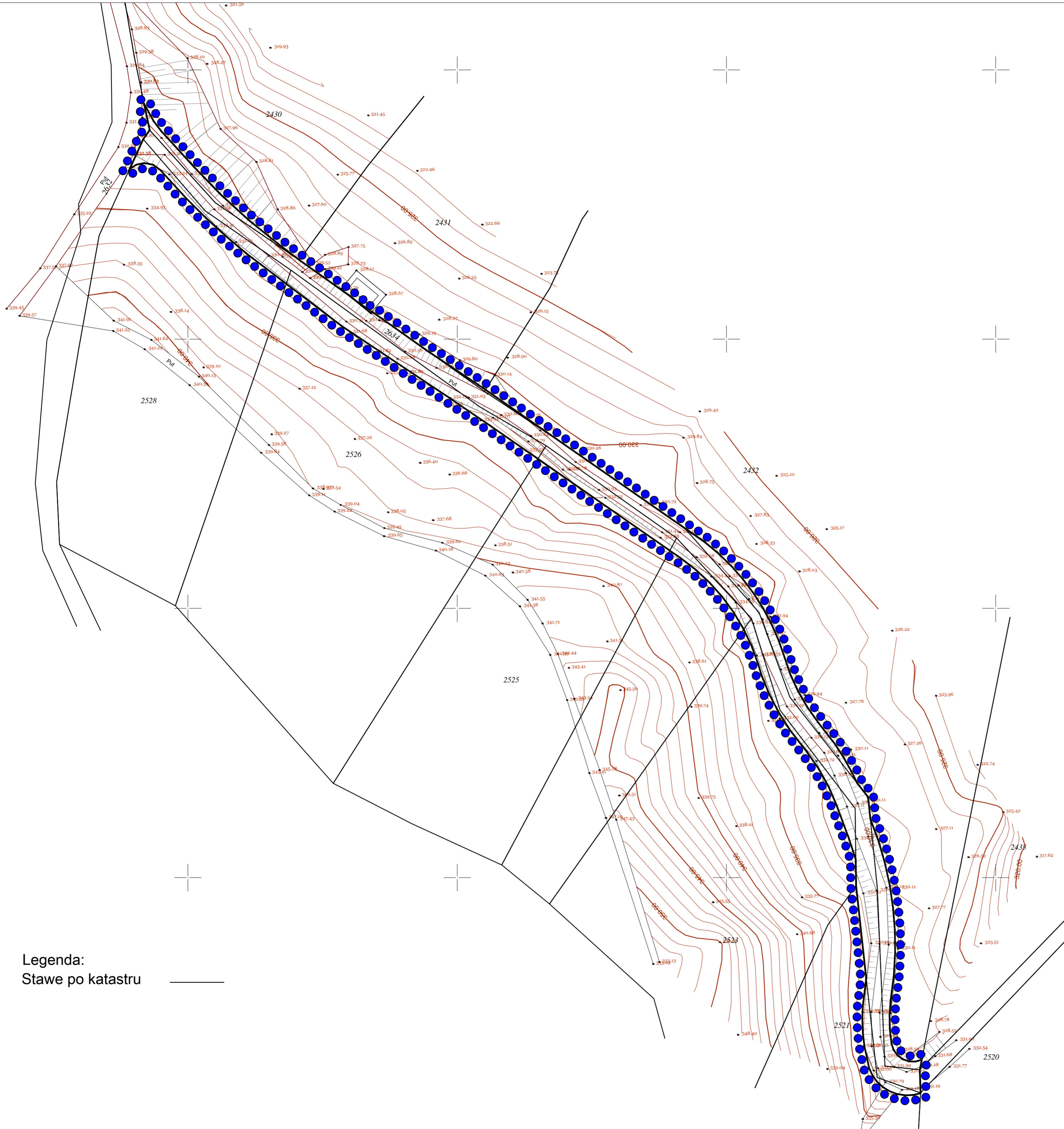
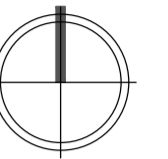


ПЛАН ДЕТАЉНЕ РЕГУЛАЦИЈЕ некатегорисаног пута Николићи - Бановићи - Алијин грм

НАЦРТ ПЛАНА



Legenda:
Stave po katastru


 ГРАНИЦА ПЛАНСКОГ ПОДРУЧЈА

Катастарско-топографска подлога

са приказом границе плана

Р = 1:500

лист бр. 1

 **УРБАНПРОЈЕКТ АД.** ПРЕДУЗЕЋЕ ЗА КОНСАЛТИНГ, УРБАНИЗАМ,
ПРОЈЕКТОВАЊЕ И ИНЖЕЊЕРИНГ
32000 ЧАЧАК, Жупана Страцимира бр. 35/III, тел/факс 032/323-270, тел. 032/324-409, e-mail office@urbanprojekt.rs

Одговорни урбаниста
Зорица Сретеновић, дипл. инж. арх.

Директор
Андреја Андрић, дипл. инж. грађ.

јун, 2024. г.