



СЛУЖБЕНИ ЛИСТ ОПШТИНЕ ЉУБОВИЈА

Година 2019.	Љубовија, 27.06.2019.	Бесплатан примерак
--------------	-----------------------	--------------------

БРОЈ:8 /2019

Овај службени лист издат је дана 27.06.2019.

Заведен је под бројем: 06- 199 /2019-03

Службени лист излази у издању на српском језику

Годишња претплата _____ динара.

Рок рекламације је 10 дана

Телефон: 015-561-411

Жиро-рачун општине Љубовија_____

Сл. лист општине Љубовија број 8/19 од 27.06.2019.

Регистар донетих аката:

1. Одлука о усвајању завршног рачуна буџета општине Љубовија за 2018. годину;
2. Програм подршке за спровођење пољопривредне политике и политике руралног развоја за општину Љубовија;
3. Измене и допуна Програма коришћења средстава буџетског фонда за заштиту животне средине за 2019.годину;
4. Плана прикупљања резерви крви на подручју општине Љубовија за 2019. годину;
5. Одлука о усвајању Плана детаљне регулације „Извориште Грабовица“ у Љубовији;
6. Одлука о приступању изради Плана детаљне регулације „Давидовићи“, Љубовија;
7. Одлука да се не израђује Стратешка процена утицаја Плана детаљне регулације „Давидовићи“, Љубовија на животну средину;
8. Решење о престанку дужности за два члана Општинског већа општине Љубовија, због оставке;
9. Решење о разрешењу директора Јавног предузећа за управљање грађевинским земљиштем и путевима „ЉУБОВИЈА“ Љубовија,
10. Решење о именовању вршиоца дужности директора Јавног предузећа за управљање грађевинским земљиштем и путевима „ЉУБОВИЈА“ Љубовија,
11. Решење о избору два члана Општинског већа општине Љубовија,
12. Решење о разрешењу члана Надзорног одбора Јавног предузећа за управљање грађевинским земљиштем и путевима „ЉУБОВИЈА“ Љубовија-предс, запослених,

23 Редовна седница Скупштине општине Љубовија

27.06.2019.

На основу члана 77. и 78. Закона о буџетском систему ("Службени гласник РС", бр. 54/09, 73/10, 101/2010, 101/11, 93/12, 62/13, 108/2013, 142/2014, 68/2015, 103/2015, 99/2016, 113/17 и 113/2017), члана 32. Закона о локалној самоуправи ("Службени гласник РС", број 129/07 и 101/16) и члана 41. Статута општине Љубовија ("Службени лист општине Љубовија", број 9/2017), а на предлог Општинског већа, СКУПШТИНА ОПШТИНЕ ЉУБОВИЈА, на седници одржаној 27.06. 2019. године, донела је

ОДЛУКУ О ЗАВРШНОМ РАЧУНУ БУЏЕТА ОПШТИНЕ ЉУБОВИЈА ЗА 2018. ГОДИНУ

І ОПШТИ ДЕО

Члан 1.

Остварени текући приходи и примања, као и извршени расходи и издаци буџета општине Љубовија за 2018. годину (у даљем тексту: Одлука), износе у динарима, и то:

1. Укупно остварени текући приходи и примања	480,568,376.56
2. Укупно извршени текући расходи и издаци	536,986,698.16
3. Разлика укупних прихода и примања и укупних расхода и издатака	-56,418,321.60

Члан 2.

У консолидованом Завршном рачуну општине Љубовија за 2018. годину, Биланс стања (Образац 1) утврђена је укупна актива у износу од 832.865 хиљада динара, и укупна пасива у износу од 832.865 хиљада динара.

Члан 3.

У Билансу прихода и расхода (Образац 2) у периоду од 01.01.-31.12.2018. године утврђени су:

	480,568,376.56
1. Укупно остварени приходи и примања од продаје нефинансијске имовине	

2. Укупно извршени расходи и издаци за набавку нефинансијске имовине	536,986,698.16
3. Вишак прихода и примања -буџетски суфицит (1-2)	-56,418,321.60
4. Кориговање мањка- вишка прихода и примања (4а + 4б)	132,035,689.92
4а. Део нераспоређеног вишка прихода и примања из ранијих година који је коришћен за покриће расхода и издатака текуће године	63,897,485.97
4б. Део пренетих неутрошених средстава из ранијих година коришћен за покриће расхода и издатака текуће године	68,138,203.95
5. Покриће извршених издатака из текућих прихода и примања (5а+5б)	
5а. Утрошена средства текућих прихода и примања за отплату обавеза по кредиту	
5б. Утрошена средства текућих прихода и примања за набавку финансијске имовине	
6. Вишак прихода и примања - Суфицит (3+4-5)	75,617,368.32

Члан 4.

Буџетски суфицит и укупни фискални резултат буџета утврђени су:

РАЧУН ПРИХОДА И ПРИМАЊА	Економска класификација	у динарима
Укупни приходи и примања остварени по основу продаје нефинансијске имовине	7 + 8	480,568,377
Укупни расходи и издаци за набавку нефинансијске имовине	4 + 5	536,986,698
Буџетски суфицит/дефицит	(7+8) - (4+5)	-56,418,321

Издаци за набавку финансијске имовине (осим за набавку домаћих хартија од вредности 6211)	62	0
Укупан фискални суфицит/дефицит	(7+8) - (4+5) - 62	-56,418,321
РАЧУН ФИНАНСИРАЊА		
Примања од задуживања	91	
Примања од продаје финансијске имовине (конта 9211, 9221, 9219, 9227, 9228)	92	
Неутрошена средства из претходних година	3	132,035,690
Издаци за набавку финансијске имовине (за набавку домаћих хартија од вредности 6211)	6211	0
Издаци за отплату главнице дуга	61	0
Нето финансирање	(91+92+3) - (61+6211)	132,035,690

Члан 5.

Остварени вишак прихода - суфицит из члана 3. ове Одлуке у износу од 75.617.368,32 динара распоређује се на следећи начин:

Део вишка прихода наменски опредељен у износу од 44.390.323,48 динара распоређује се за следеће намене:

Раздео 4 - Општинска управа , функција 810, 6.654.847,38 динара. Средства УНОПС-а за финансирање реконструкције инфраструктуре спортских објеката.

Раздео 4 - Општинска управа - одржавање саобраћајне инфраструктуре, функција 360, 3.061.485,00 динара. Средства се односе на приход од Накнаде од казни у саобраћају остварен а неутрошен у 2018. години, а користиће се по донетом Програму .

Раздео 4 - Општинска управа - Фонд за заштиту животне средине , функција 560, 9.753.630,94. динара Средства се односе на приход од Накнаде за заштиту и унапређење животне средине остварен а неутрошен у 2018. години, а користиће се по донетом Програму и добијеној сагласности надлежног Министарства.

Раздео 4 - Општинска управа - функција 660, конто 424-Специјализоване услуге 1.008.760,89. динара. Средства се односе на приход од Накнаде за коришћење шумског и пољопривредног земљишта остварен а неутрошен у 2018. години, а користиће се по донетом Програму .

Раздео 4 - Општинска управа - одржавање саобраћајне инфраструктуре, функција 451, конто 511-Зграде и грађевински објекти 13.111.599,27 динара. Средства се односе на приход од Накнаде за коришћење природних добара остварен а неутрошен у 2018. години, а користиће се по донетом Програму .

Средства у износу од 800.000 наменска средства за пројекат Помоћ у кући нису искоришћена у 2018. години, биће враћена у Буџет Републике у 2018. години;

Раздео 4 - Општинска управа - функција 820, средства у износу од 10.000.000 динара наменска средства за реконструкцију зграде библиотеке
Остатак суфицита (нерспоређени део вишка прихода за пренос у наредну годину) у износу од 31.227.044,84 динара биће распоређен Одлуком о ребалансу буџета општине Љубовија за 2019. годину.

Члан 6.

У извештају о капиталним издацима и финансирању (Образац 3) у периоду од 01.01.-31.12.2018. године утврђени су укупни издаци у износу од 165.855 хиљада динара и мањак примања у износу од 165.855 хиљада динара.

Члан 7.

У извештају о новчаним токовима (Образац 4) утврђени су укупни новчани приливи у износу од 480.568 хиљада динара и новчани одливи у износу од 536.987 хиљада динара. **Салдо готовине на консолидованом рачуну трзора општине Љубовија на дан 31.12.2018. године износи 137.674.891,87 динара.**

Члан 8.

У извештају о извршењу буџета (Образац 5) утврђена је укупна разлика (мањак новчаних прилива) у износу од 56.419 хиљада динара између прихода и примања и расхода и издатака.

Члан 9.

Укупно планирани и остварени текући приходи и примања буџета општине према економским класификацијама утврђени су следећим износима:

Класа/Категорија/Група	Конто	ВРСТЕ ПРИХОДА И ПРИМАЊА	План за 2018	Остварење прихода	Процент остварење
		Пренета средства из претходне године	168,554,982	-	0.00
700000		ТЕКУЋИ ПРИХОДИ	496,676,865	480,568,377	96.76
710000		ПОРЕЗИ	188,970,458	195,733,044	103.58
711000		ПОРЕЗ НА ДОХОДАК, ДОБИТ И КАПИТАЛНЕ ДОБИТКЕ	130,800,000	137,336,916	105.00
	711111	Порез на зараде	109,500,000	113,493,955	103.65
	711121	Порез на приходе од самосталних делатности који се плаћа према стварно оствареном приходу, по решењу Пореске управе	300,000	123,499	41.17
	711122	Порез на приходе од самосталних делатности који се плаћа према паушално утврђеном приходу, по решењу Пореске управе	6,300,000	7,027,708	111.55
	711123	Порез на приходе од самосталних делатности који се плаћа према стварно оствареном приходу самоопорезивањем	8,000,000	7,370,106	92.13
	711145	Порез на приходе од давања у закуп покретних ствари - по основу самоопорезивања и по решењу Пореске управе	200,000	147,936	73.97
	711146	Порез на приход од пољопривреде и шумарства, по решењу Пореске управе	200,000	791	0.40
	711147	Порез на земљиште	100,000	2,644	2.64
	711191	Порез на остале приходе	6,000,000	9,095,402	151.59
	711193	Порез на приходе спортиста и спортских стручњака	200,000	74,875	37.44
713000		ПОРЕЗ НА ИМОВИНУ	33,200,000	29,925,000	90.14

	713121	Порез на имовину (осим на земљиште, акције и уделе) од физичких лица	14,700,000	14,619,855	99.45
	713122	Порез на имовину (осим на земљиште, акције и уделе) од правних лица	11,500,000	9,895,929	86.05
	713311	Порез на наслеђе и поклон по решењу Пореске управе	1,500,000	1,333,598	88.91
	713421	Порез на пренос апсолутних права на непокретности, по решењу Пореске управе	3,500,000	3,312,350	94.64
	713423	Порез на пренос апсолутних права на моторним возилима, пловилима и ваздухопловима, по решењу Пореске управе	2,000,000	763,268	38.16
714000		ПОРЕЗ НА ДОБРА И УСЛУГЕ	18,970,458	22,710,196	119.71
	714431	Комунална такса за коришћење рекламних паноа, укључујући и истицање и исписивање фирме ван пословног простора на објектима и просторима који припадају јединици локалне самоуправе(коловози, тротоари, зелене површине, бандере и сл.)	400,000	15,000	3.75
	714513	Комунална такса за држање моторних друмских и прикључних возила, осим пољопривредних возила и машина	5,000,000	3,888,584	77.77
	714543	Накнада за промену намене обрадивог пољопривредног земљишта	300,000	169,862	56.62
	714552	Боравишна такса	500,000	413,400	82.68
	714562	Посебна накнада за заштиту и унапређење животне средине	12,570,458	18,223,351	144.97
	714572	Комунална такса за држање средстава за игру („забавне игре“)	200,000		0.00
716000		ДРУГИ ПОРЕЗИ	6,000,000	5,760,931	96.02
	716111	Комунална такса за истицање фирме на пословном простору	6,000,000	5,760,931	96.02
730000		ДОНАЦИЈЕ И ТРАНСФЕРИ	256,906,407	248,512,334	96.73
732000		ДОНАЦИЈЕ ОД МЕЂ. ОРГАНИЗАЦИЈА	-	-	#DIV/0!

	732140	Текуће донације од међународних организација у корист нивоа градова			#DIV/0!
733000		ТРАНСФЕРИ ОД ДРУГИХ НИВОА ВЛАСТИ	256,906,407	248,512,334	96.73
	733151	Ненаменски трансфери од Републике у корист нивоа општина	199,900,000	194,959,800	97.53
	733154	Текући наменски трансфери, у ужем смислу, од Републике у корист нивоа општина	35,842,407	47,303,698	131.98
	733253	Капитални трансфери од других нивоа власти у корист нивоа општина	21,164,000	6,248,836	29.53
740000		ДРУГИ ПРИХОДИ	50,800,000	36,322,999	71.50
741000		ПРИХОДИ ОД ИМОВИНЕ	32,700,000	24,711,687	75.57
	741151	Приходи буџета општине од камата на средства консолидованог рачуна трезора укључена у депозит банака	2,500,000	1,452,959	58.12
	741511	Накнада за коришћење минералних сировина	28,300,000	22,151,522	78.27
	741526	Накнада за коришћење шума и шумског земљишта	1,000,000	1,011,236	101.12
	741531	Комунална такса за коришћење простора на јавним површинама или испред пословног простора у пословне сврхе, осим ради продаје штампе, књига и других публикација, производа старих и уметничких заната и домаће радиности	400,000	88,120	22.03
	741534	Накнада за коришћење грађевинског земљишта	200,000	7,850	3.93
	741535	Комунална такса за заузеће јавне површине грађевинским материјалом	300,000	-	0.00
742000		ПРИХОДИ ОД ПРОДАЈЕ ДОБАРА И УСЛУГА	14,300,000	7,671,335	53.65
	742152	Приход од давања у закуп, односно на коришћење непокретности државној својини које користе општине и њихови индиректни корисници	1,500,000	671,811	44.79
	742155	Приход од давања у закуп, односно на коришћење непокретности у општинској својини које користе општине и њихови индиректни корисници	200,000	545,458	272.73
	742156	Приходи остварени по основу пружања услуга боравка деце у ПУ у корист нивоа општине	6,100,000	3,429,040	56.21

	742251	Општинске административне таксе	1,500,000	521,810	34.79
	742253	Накнада за уређивање грађевинског земљишта	500,000	599,491	119.90
	742255	Такса за озакоњење објеката у корист нивоа општина	3,000,000	857,500	28.58
	742351	Приходи који својом делатношћу остваре органи и организације	1,500,000	667,184	44.48
	742378	Родитељски динар за ваннаставне активности		379,040	
743000		НОВЧАНЕ КАЗНЕ И ОДУЗЕТА ИМОВИНСКА КОРИСТ	2,500,000	3,061,499	122.46
	743324	Приходи од новчаних казни за прекршаје, предвиђене прописима о безбедности саобраћаја на путевима	2,300,000	3,061,485	133.11
	743924	Приходи од увећања целокупног пореског дуга који је предмет принудне наплате за 5% на дан почетка поступка принудне наплате, који је правна последица принудне наплате изворних јавних прихода јединица локалне самоуправе	200,000	14	0.01
744000		ДОБРОВОЉНИ ТРАНСФЕРИ ОД ФИЗИЧКИХ И ПРАВНИХ ЛИЦА	-	-	
745000		МЕШОВИТИ И НЕОДРЕЂЕНИ ПРИХОДИ	1,300,000	878,478	67.58
	745151	Остали приходи у корист нивоа општина	900,000	744,858	82.76
	745153	Део добити јавног предузећа према одлуци управног одбора јавног предузећа у корист нивоа градова	400,000	133,620	33.41
	7+8+9	ТЕКУЋИ ПРИХОДИ И ПРИМАЊА ОД ЗАДУЖИВАЊА И ПРОДАЈЕ ФИН. ИМОВИНЕ	496,676,865	480,568,377	96.76
	3+7+8+9	УКУПНО ПРЕНЕТА СРЕДСТВА, ТЕКУЋИ ПРИХОДИ И ПРИМАЊА	665,231,847	480,568,377	72.24

Члан 10.

Издаци за капиталне пројекте, извршени у буџетској 2018. години исказане су у табели.

Екон. Клас.	Редни број	Опис	Износ у динарима		
			Планиранио	Извршено	Процент
1	2	3	4	5	6
		КАПИТАЛНИ ПРОЈЕКТИ	225,162,822	131,432,196	58.37
511	1	Асфалтирање Балканске улице и Улице Николе Јовановића	640,000	638,635	99.79
		Година почетка финансирања пројекта: 2017			
		Година завршетка финансирања пројекта: 2018			
		Укупна вредност пројекта:	3,874,000		
		Извори финансирања:			
		- из текућих прихода			
		- из осталих извора	640,000	638,635	99.79
511	2	Рехабилитација пута Велики мајдан - Мачков камен	20,455,000	11,137,372	54.45
		Година почетка финансирања пројекта: 2017			
		Година завршетка финансирања пројекта: 2018			
		Укупна вредност пројекта:	36,000,000		0.00
		Извори финансирања:			
		- из текућих прихода	10,200,000	3,570,664	35.01
		- из осталих извора	10,255,000	7,566,708	73.79

511	3	Асфалтирање општинских путева Радишина ковачница и Амзића пут	1,450,000	1,440,044	99.31
		Година почетка финансирања пројекта: 2017			
		Година завршетка финансирања пројекта: 2018			
		Укупна вредност пројекта:	8,450,000		0.00
		Извори финансирања:			
		- из текућих прихода			
		- из осталих извора	1,450,000	1,440,044	99.31
511	4	Рехабилитација локалног пута Крупњи мост - Арсеновићи и Жичара - Горња Оровица	1,439,000	1,439,380	100.03
		Година почетка финансирања пројекта: 2017			
		Година завршетка финансирања пројекта: 2018			
		Укупна вредност пројекта:	8,632,440		0.00
		Извори финансирања:			
		- из текућих прихода			
		- из осталих извора	1,439,000	1,439,380	100.03
511	5	Рехабилитација Омладинске улице	19,111,000	19,100,933	99.95
		Година почетка финансирања пројекта: 2015			
		Година завршетка финансирања пројекта: 2018			
		Укупна вредност пројекта:	29,915,000		0.00
		Извори финансирања:			

		- из текућих прихода	4,238,000	3,642,352	85.95
		- из осталих извора	14,873,000	15,458,581	103.94

стр.7

511	6	Реконструкција раскрснице Стара Љубовија	4,310,000	4,302,071	99.82
		Година почетка финансирања пројекта: 2017			
		Година завршетка финансирања пројекта: 2018			
		Укупна вредност пројекта:	4,794,300		0.00
		Извори финансирања:			
		- из текућих прихода	1,300,000	1,292,071	99.39
		- из осталих извора	3,010,000	3,010,000	100.00
511	7	Реконструкција пешачког моста на реци Љубовија	2,424,000	2,396,522	98.87
		Година почетка финансирања пројекта: 2017			
		Година завршетка финансирања пројекта: 2018			
		Укупна вредност пројекта:	2,824,000		0.00
		Извори финансирања:			
		- из текућих прихода	824,000	824,000	100.00
		- из осталих извора	1,600,000	1,572,522	98.28
511	8	Рехабилитација локалног пута Жичара - Т.Приседо - Разбојиште - Горње кошље	20,250,000	20,190,796	99.71

		Година почетка финансирања пројекта:			
		Година завршетка финансирања пројекта:			
		Укупна вредност пројекта:	224,000,000		
		Извори финансирања:			
		- из осталих извора	20,250,000	20,190,796	99.71
511	9	Изградња базена у Црнци и Горњој Љубовићи	-	-	
		Година почетка финансирања пројекта: 2018			
		Година завршетка финансирања пројекта: 2018			
		Укупна вредност пројекта:	-		
		- из текућих прихода			
511	10	Асфалтирање локалног пута Узовница - Виногради	4,220,000	4,210,262	99.77
		Година почетка финансирања пројекта: 2016			
		Година завршетка финансирања пројекта: 2018			
		Укупна вредност пројекта:	8,600,000		0.00
		Извори финансирања:			
		- из текућих прихода	4,220,000	4,210,262	99.77
		- из осталих извора			
511	11	Асфалтирање локалног пута Горња Трешњица - Грчић	8,440,000	8,433,864	99.93
		Година почетка финансирања пројекта: 2012			

		Година завршетка финансирања пројекта:2020			
		Укупна вредност пројекта:	17,200,000		0.00
		Извори финансирања:			
		- из текућих прихода	8,440,000	8,433,864	99.93

- из осталих извора

стр.8

511	12	Реконструкција носећих стубова на згради општине	257,000	237,295	92.33
		Година почетка финансирања пројекта: 2017			
		Година завршетка финансирања пројекта: 2018			
		Укупна вредност пројекта:	1,426,221		
		Извори финансирања:			
		- из текућих прихода			
		- из осталих извора	257,000	237,295	92.33
511	13	Реконструкција канцеларија и адаптација сале за састанке на трећем спрату зграде општине	258,000	238,831	92.57
		Година почетка финансирања пројекта: 2017			
		Година завршетка финансирања пројекта: 2018			
		Укупна вредност пројекта:	1,436,169		
		Извори финансирања:			
		- из текућих прихода			

		- из осталих извора	258,000	238,831	92.57
511	14	Реконструкција зграде општине	13,989,000	13,845,668	98.98
		Година почетка финансирања пројекта: 2017			
		Година завршетка финансирања пројекта: 2018			
		Укупна вредност пројекта:	12,289,000		0.00
		Извори финансирања:			
		- из текућих прихода	7,825,000	7,681,668	98.17
		- из буџета Републике Србије	6,164,000	6,164,000	100.00
511	15	Изградња колектора од Љубовије до ППОВ Стара Љубовија	1,900,000	1,684,820	88.67
		Година почетка финансирања пројекта: 2016			
		Година завршетка финансирања пројекта: 2018			
		Укупна вредност пројекта:	27,405,103		
		Извори финансирања:			
		- из осталих извора	1,900,000	1,684,820	88.67
511	16	Регулација Дукића поток	1,000,000	-	0.00
		Година почетка финансирања пројекта: 2018			
		Година завршетка финансирања пројекта: 2018			
		Укупна вредност пројекта:	-		
		Извори финансирања:			

		- из текућих прихода	1,000,000	-	
		- из осталих извора			
511	17	Регулација Медаљског потока	20,970,031	-	
		Година почетка финансирања пројекта: 2017			
		Година завршетка финансирања пројекта: 2018			
		Извори финансирања:			
		- из текућих прихода	410,000		0.00
		- из осталих извора	20,560,031		0.00

стр.9

511	18	Израда отвореног базена у оквиру спортско-рекреативног комплекса у Љубовији	15,542,000	419,572	2.70
		Година почетка финансирања пројекта: 2017			
		Година завршетка финансирања пројекта: 2018			
		Укупна вредност пројекта:	30,542,000		0.00
		Извори финансирања:			
		- из текућих прихода			
		- из буџета Републике Србије	15,000,000		0.00
		- из осталих извора	542,000	419,572	77.41
511	19	Изградња игралишта у Постењу, Рујевцу и Лукића брду	1,500,000	-	0.00
		Година почетка финансирања пројекта: 2018			
		Година завршетка финансирања пројекта: 2018			

		Укупна вредност пројекта:	1,500,000		0.00
		Извори финансирања:			
		- из текућих прихода	1,500,000		0.00
511	20	Израда пројектне документације	17,390,000	3,552,346	20.43
		Извори финансирања:			
		- из текућих прихода	9,040,000	3,359,946	37.17
		- из буџета Републике Србије			
		- из осталих извора	8,350,000	192,400	2.30
511	24	Асфалтирање пута Докин сокак - Бок Врхпоље	3,950,000	3,945,614	99.89
		Година почетка финансирања пројекта:			
		Година завршетка финансирања пројекта:			
		Укупна вредност пројекта:			
		Извори финансирања:			
		- из текућих прихода	3,950,000	3,945,614	99.89
		- из осталих извора			
511	25	Рехабилитација Ваљевске улице и дела Сокоградске улице	20,617,791	20,041,847	97.21
		Година почетка финансирања пројекта:			
		Година завршетка финансирања пројекта:			
		Укупна вредност пројекта:			
		Извори финансирања:			
		- из текућих прихода			
		- из осталих извора	20,617,791	20,041,847	97.21

511	26	Рехабилитација пута Доња Оровица 1.8км	13,050,000	-	0.00
		Година почетка финансирања пројекта:			
		Година завршетка финансирања пројекта:			
		Укупна вредност пројекта:			
		Извори финансирања:			
		- из текућих прихода	2,962,000		0.00
		- из буџета Републике Србије			#DIV/0!
		- из осталих извора	10,088,000		0.00
					стр.10
511	27	Рехабилитација пута Леовић 1км	7,500,000		0.00
		Година почетка финансирања пројекта:			
		Година завршетка финансирања пројекта:			
		Укупна вредност пројекта:			
		Извори финансирања:			
		- из текућих прихода			
		- из осталих извора	7,500,000		0.00
511	28	Рехабилитација пута Лукића брдо 1км	7,500,000		0.00
		Година почетка финансирања пројекта:			
		Година завршетка финансирања пројекта:			
		Укупна вредност пројекта:			
		Извори финансирања:			
		- из текућих прихода			
		- из осталих извора	7,500,000		0.00
511	28	Реконструкција зграде Библиотеке "М.Глишић"	17,000,000	14,176,324	83.39
		Година почетка финансирања пројекта:			
		Година завршетка финансирања пројекта:			
		Укупна вредност пројекта:			

		Извори финансирања:			
		- из текућих прихода	1,300,000	1,176,472	90.50
		- из осталих извора	2,700,000		0.00
		- из буџета Републике Србије	13,000,000	12,999,852	100.00

Члан 11.

Расходи и издаци, по основним наменама, утврђени су по завршном рачуну буџета за 2018. годину у следећим износима:

Екон. клас.	ВРСТЕ РАСХОДА И ИЗДАТАКА	Планирана средства у 2018.	Извршена средства у 2018.	% извршења
1	2	3	5	6
400	ТЕКУЋИ РАСХОДИ	416,083,842	257,291,275.48	62
410	РАСХОДИ ЗА ЗАПОСЛЕНЕ	90,694,015	87,584,527.25	97
411	Плате и додаци запослених	66,909,446	66,063,638.20	99
412	Социјални доприноси на терет послодавца	11,979,468	11,815,155.95	99
413	Накнаде у натури (превоз)	207,000	72,684.10	35
414	Социјална давања запосленима	6,827,000	5,678,536.77	83
415	Накнаде за запослене	2,411,101	2,124,591.90	88
416	Награде, бонуси и остали посебни расходи	2,360,000	1,829,920.33	78
420	КОРИШЋЕЊЕ УСЛУГА И РОБА	148,507,622	123,775,513.47	83
421	Стални трошкови	22,555,000	20,129,757.35	89
422	Трошкови путовања	1,164,580	767,282.87	66
423	Услуге по уговору	28,784,455	24,227,133.63	84
424	Специјализоване услуге	71,883,837	63,836,209.56	89

425	Текуће поправке и одржавање (услуге и мат)	5,855,850	2,821,623.73	48
426	Материјал	18,263,900	11,993,506.33	66
450	СУБВЕНЦИЈЕ	70,217,448	64,141,996.16	91
4511	Текуће субвенције јавним нефинансијским предузећима и организацијама	23,217,448	19,228,256.16	83
4512	Капиталне субвенције јавним нефинансијским предузећима и организацијама	47,000,000	44,913,740.00	96
460	ДОНАЦИЈЕ И ТРАНСФЕРИ	56,600,350	49,698,081.33	88
4631	Текући трансфери осталим нивоима власти	40,937,000	36,889,550.11	90
4632	Капитални трансфери осталим нивоима власти	700,000	0.00	-
464	Дотације организацијама обавезног социјалног осигурања	8,254,000	7,523,770.70	91
465	Остале донације, дотације и трансфери	6,709,350	5,284,760.52	79
470	СОЦИЈАЛНА ПОМОЋ	21,770,387	20,146,942.87	93
472	Накнаде за социјалну заштиту из буџета	21,770,387	20,146,942.87	93
480	ОСТАЛИ РАСХОДИ	27,880,420	25,784,291.89	92
481	Дотације невладиним организацијама;	20,653,420	19,384,334.57	94
482	Порези, обавезне таксе, казне и пенали;	607,000	172,201.51	28
483	Новчане казне и пенали по решењу судова;	3,540,000	3,162,910.25	89
485	Накнада штете за повреде или штету нанету од стране државних органа;	3,080,000	3,064,845.56	100
490	АДМИНИСТРАТИВНИ ТРАНСФЕРИ БУЏЕТА	413,600	0.00	-
499	Административни трансфери из буџета - Средства резерве	413,600	0.00	-
49911	Стална резерва	100,000	0.00	-
49912	Текућа резерва	313,600	0.00	-
500	КАПИТАЛНИ ИЗДАЦИ	249,148,008	164,400,132.96	66
510	ОСНОВНА СРЕДСТВА	246,848,008	164,400,132.96	67
511	Зграде и грађевински објекти;	230,928,822	153,540,119.04	66
512	Машине и опрема;	15,139,186	10,500,328.49	69

515	Нематеријална имовина	780,000	359,685.43	46
540	ПРИРОДНА ИМОВИНА	2,300,000	1,455,212.23	63
541	Земљиште;	2,300,000	1,455,212.23	63
УКУПНИ ЈАВНИ РАСХОДИ		665,231,850	536,986,698.16	81

Члан 12.

У табели Програмска класификација расхода, приказани су извршени расходи по програмима, програмским активностима и пројектима

Шифра		Назив	планирана средства у 2018.	Извршена средства 2018.	% извршења
Програм	Програмска активност/ Пројекат				
1	2	3	4	6	7
1101		Програм 1. Урбанизам и просторно планирање	0	0	0
1102		Програм 2. Комунална делатност	54,345,031	49,962,599	92
	1102-0001	Управљање/одржавање јавним осветљењем	10,000,000	8,813,984	88
	1102-0002	Одржавање јавних зелених површина	2,000,000	1,384,573	69
	1102-0003	Одржавање чистоће на површинама јавне намене	10,175,000	10,174,898	100
	1102-0008	Управљање и снабдевање водом за пиће	10,200,000	8,695,740	85
	1102-02	Пројекат:Изградња базена у Црнци и Горњој Љубовићи	0	0	
	1102-03	Пројекат:Регулација Медаљског потока	20,970,031	20,893,403	100
	1102-04	Пројекат:Регулација Дукића потока	1,000,000	0	0
1501		Програм 3. Локални економски развој	3,200,000	2,759,764	86
	1501-0001	Унапређење привредног и инвестиционог амбијента	0	0	
	1501-0002	Мере активне политике запошљавања	3,200,000	2,759,764	86
1502		Програм 4. Развој туризма	10,819,000	9,015,709	83
	1502-0001	Управљање развојем туризма	4,004,000	3,035,817	76
	1502-0002	Промоција туристичке понуде	898,000	472,355	53
	1502-01	Пројекат: Дани дринске регате	5,917,000	5,507,537	93
0101		Програм 5. Пољопривреда и рурални развој	23,147,448	18,401,578	79

	0101-0002	Мере подршке руралном развоју	23,147,448	18,401,578	79
0401		Програм 6. Заштита животне средине	26,462,139	25,031,859	95
	0401-0001	Управљање заштитом животне средине	24,562,139	23,347,039	95
	0401-01	Пројекат: Изградња колектора од Љубовије до ППОВ Стара Љубовија	1,900,000	1,684,820	89
	0401-02	Пројекат: Главни колектор од ЦС Кашице до насеља Дубоко	0	0	
0701		Програм 7. Организација саобраћаја и саобраћајна инфраструктура	206,545,790	164,393,700	80
	0701-0002	Управљање и одржавање саобраћајне инфраструктуре	67,288,999	63,217,359	94
	0701-0004	Јавни градски и приградски превоз путника	3,900,000	3,900,000	100
	0701-01	Пројекат: Асфалтирање Балканске улице и Улице Николе Јовановића	640,000	638,635	100
	0701-02	Пројекат: Рехабилитација пута Велики мајдан - Мачков камен	20,455,000	11,137,372	54
	0701-03	Пројекат: Асфалтирање општинских путева Радишина ковачница и Амзића пут	1,450,000	1,440,044	99
	0701-04	Пројекат: Рехабилитација локалног пута Крупињски мост - Арсеновићи и Жичара - Горња Оровица	1,439,000	1,438,380	100
	0701-05	Пројекат: Рехабилитација Омладинске улице	19,111,000	19,100,933	100
	0701-06	Пројекат: Реконструкција раскрснице Стара Љубовија	4,310,000	4,302,071	100
	0701-07	Пројекат: Реконструкција пешачког моста	2,424,000	2,396,522	99
	0701-08	Пројекат: Рехабилитација локалног пута Жичара - Т.Приседо - Разбојиште - Горње кошље	20,250,000	20,190,796	100
	0701-09	Пројекат: Асфалтирање локалног пута Узовница - Виногради	4,220,000	4,210,262	100
	0701-10	Пројекат: Асфалтирање локалног пута Горња Трешњица - Грчић	8,440,000	8,433,864	100
	0701-11	Пројекат: Асфалтирање пута Докин сокак - Бок Врхпоље	3,950,000	3,945,614	100
	0701-12	Пројекат: Рехабилитација Ваљевске улице и дела Сокоградске	20,617,791	20,041,847	97
	0701-13	Пројекат: Рехабилитација пута Доња Оровица 1.8км	13,050,000	0	0
	0701-14	Пројекат: Реконструкција пута Леовић 1км	7,500,000	0	0
	0701-15	Пројекат: Рехабилитација пута Лукића брдо 1км	7,500,000	0	0

2001		Програм 8. Предшколско образовање и васпитање	41,201,538	35,455,459	86
	2001-0001	Функционисање предшколских установа	41,201,538	35,455,459	86

стр.9

2002		Програм 9. Основно образовање	32,420,000	29,774,183.70	92
	2002-0001	Функционисање основних школа	32,420,000	29,774,183.70	92
2003		Програм 10. Средње образовање	7,590,000	6,198,731.92	82
	2003-0001	Функционисање средњих школа	7,590,000	6,198,731.92	82
0901		Програм 11. Социјална и дечија заштита	24,381,387	22,044,886.36	90
	0901-0001	Једнократне помоћи и други облици помоћи	5,572,000	4,365,204.09	78
	0901-0002	Породични и домски смештај, прихватилишта и друге врсте смештаја	400,000	267,453.27	67
	0901-0003	Дневне услуге у заједници	1,100,000	300,000.00	27
	0901-0005	Подршка реализацији програма Црвеног крста	764,000	730,589.00	96
	0901-0006	Подршка деци и породицама са децом	12,515,000	12,515,000.00	100
	0901-01	Пројекат: Помоћ у кући	4,030,387	3,866,640.00	96
1801		Програм 12. Здравствена заштита	6,554,000	5,790,588.50	88
	1801-0001	Функционисање примарне здравствене заштите	6,254,000	5,664,006.23	91
	1801-0002	Мртвозорство	300,000	126,582.27	42
1201		Програм 13. Развој културе и информисања	16,581,400	13,305,674.87	80
	1201-0001	Функционисање локалних установа културе	12,881,400	10,107,493.15	78
	1201-0003	Унапређење система очувања и представљања културно-историјског наслеђа	3,700,000	3,198,181.72	86
	1201-0004	Остваривање и унапређивање јавног интереса у области јавног информисања	0	0.00	
1301		Програм 14. Развој спорта и омладине	33,422,000	14,865,716.25	44
	1301-0001	Подршка локалним спортским организацијама, удружењима и савезима	16,380,000	14,446,143.85	88
	1301-01	Пројекат: Израда отвореног базена у оквиру спортско-рекреативног комплекса у Љубовији	15,542,000	419,572.40	3
	1301-02	Пројекат: Изградња игралишта у Постењу, Рујевцу и Лукића брду	1,500,000	0.00	0
0602		Програм 15. Опште услуге локалне самоуправе	122,175,117	96,537,857.41	79
	0602-0001	Функционисање локалне самоуправе и градских општина	119,410,517	94,379,196.90	79

	0602-0002	Функционисање месних заједница	100,000	26,105.70	26
	0602-0004	Општинско/градско правобранилаштво	1,736,000	1,656,428.61	95
	0602-0009	Текућа буџетска резерва	313,600	0.00	0
	0602-0010	Стална буџетска резерва	100,000	0.00	0
	0602-01	Пројекат. Реконструкција носећих стубова на згради општине	257,000	237,295.20	92
	0602-02	Пројекат: Реконструкција канцеларија и адаптација сале за састанке на трећем спрату зграде општине	258,000	238,831.00	93
2101		Програм 16. Политички систем локалне самоуправе	25,098,000	15,426,400.09	61
	2101-0001	Функционисање Скупштине	5,264,000	5,196,596.37	99
	2101-0002	Функционисање извршних органа	19,734,000	10,229,803.72	52
	2101-02	Прослава годишњице битке на Мачковом камену	100,000		0
0501		Програм 17. Енергетска ефикасност и обновљиви извори енергије	31,289,000	28,021,992.09	90
	0501-01	Пројекат: Реконструкција зграде општине	13,989,000	13,845,668.38	99
	0501-02	Пројекат Реконструкција зграде Библиотеке М.Глишић	17,300,000	14,176,323.71	82
		УКУПНИ ПРОГРАМСКИ ЈАВНИ РАСХОДИ	665,231,850	536,986,698.16	81

Члан 13.

Укупни расходи и издаци буџета по функционалној класификацији, извршени су у следећим износима:

Функције	Функционална класификација	Средства из буџета	Средства из осталих извора	% извршења
1	2	3	5	6
000	СОЦИЈАЛНА ЗАШТИТА	24,381,387	22,044,886.36	90.42
040	Породица и деца	13,315,000	13,092,453.27	98.33
090	Социјална заштита неklasификована на другом месту	11,066,387	8,952,433.09	80.90
100	ОПШТЕ ЈАВНЕ УСЛУГЕ	165,606,117	134,641,083.52	81.30
110	Извршни и законодавни органи, финансијски и фискални послови и спољни послови;	5,264,000	5,196,596.37	98.72
111	Извршни и законодавни органи	8,614,000	6,541,066.26	75.94
130	Опште јавне услуге	151,214,517	122,877,315.19	81.26
160	Опште јавне услуге неklasификоване на другом месту	513,600	26,105.70	5.08
300	ЈАВНИ РЕД И БЕЗБЕДНОСТ	20,043,162	8,862,688.51	44.22
330	Судови	1,736,000	1,656,428.61	95.42
360	Јавни ред и безбедност неklasификован на другом месту	18,307,162	7,206,259.90	39.36
400	ЕКОНОМСКИ ПОСЛОВИ	236,625,076	191,053,228.38	80.74
412	Општи послови по питању рада	3,200,000	2,759,764.47	86.24
421	Пољопривреда	23,147,448	18,401,577.67	79.50
451	Друмски саобраћај	199,458,628	160,876,177.67	80.66
473	Туризам	10,819,000	9,015,708.57	83.33
500	ЗАШТИТА ЖИВОТНЕ СРЕДИНЕ	26,462,139	25,031,858.69	94.59
560	Заштита животне средине неklasификована на другом месту	26,462,139	25,031,858.69	94.59
600	ПОСЛОВИ СТАНОВАЊА И ЗАЈЕДНИЦЕ	54,345,031	49,962,598.52	91.94
630	Водоснабдевање;	10,200,000	8,695,740.00	85.25
640	Улична расвета;	10,000,000	8,813,983.89	88.14

660	Послови становања и заједнице неklasификовани на другом месту	34,145,031	32,452,874.63	95.04
700	ЗДРАВСТВО	6,554,000	5,790,588.50	88.35
740	Услуге јавног здравства;	6,554,000	5,790,588.50	88.35
800	РЕКРЕАЦИЈА, СПОРТ, КУЛТУРА И ВЕРЕ	50,003,400	28,171,391.12	56.34
810	Услуге рекреације и спорта;	33,422,000	14,865,716.25	44.48
820	Услуге културе;	12,881,400	10,107,493.15	78.47
830	Услуге емитовања и штампања;	-	0.00	
840	Верске и остале услуге заједнице;	800,000	798,181.72	99.77
860	Рекреација, спорт, култура и вере, неklasификовано на другом месту	2,900,000	2,400,000.00	82.76
900	ОБРАЗОВАЊЕ	81,211,538	71,428,374.56	87.95
911	Предшколско образовање	41,201,538	35,455,458.94	86.05
912	Основно образовање	32,420,000	29,774,183.70	91.84
920	Средње образовање;	7,590,000	6,198,731.92	81.67
	УКУПНО	665,231,850	536,986,698.16	80.72

Члан 15.

Обрасци Биланс стања, Биланс прихода и расхода, Извештај о капиталним расходима и финансирању, Извештај о новчаним токовима и Извештај о извршењу буџета за период од 01.01.2018. до 31.12.2018. године на основу којих је сачињена ова Одлука, оверени су и архивирани у Општинској управи.

Ова одлука ступа на снагу осмог дана објављивања у Службеном листу општине Љубовија.

Члан 16.

Одлуку о завршном рачуну буџета општине Љубовија за 2018. годину доставити Управи за трезор најкасније до 30.јуна 2019. године

Ова Одлука ступа на снагу осмог дана од објављивања у Службеном листу општине Љубовија

СКУПШТИНА ОПШТИНЕ ЉУБОВИЈА

Број: 06- 119 /2019-03 од 27.06.2019 . године

ПРЕДСЕДНИК
СКУПШТИНЕ ОПШТИНЕ
Горан Јосиповић

На основу члана 13. Закона о подстицајима у пољопривреди и руралном развоју ("Службени гласник Републике Србије", бр. 10/2013, 142/2014, 103/2015 и 101/2016), члана 32. Закона о локалној самоуправи ("Службени гласник Републике Србије", бр. 129/2007, 83/2014 - др. закон, 101/2016 - др. закон и 47/2018), члана 41. Статута општине Љубовија („Службени лист општине Љубовија“, број 3/2019), Сагласности Министарства пољопривреде, шумарства и водопривреде бр: 320-00-4266/2019-09 од 22.05.2019.године, члана 121. Пословника Скупштине општине Љубовија („Службени лист општине Љубовија“, број 6/2008), Скупштина општине Љубовија на редовној седници одржаној 27.06.2019. године,

ПРОГРАМ ПОДРШКЕ ЗА СПРОВОЂЕЊЕ ПОЉОПРИВРЕДНЕ ПОЛИТИКЕ И ПОЛИТИКЕ РУРАЛНОГ РАЗВОЈА ЗА ОПШТИНА ЉУБОВИЈА

I. ОПШТЕ ИНФОРМАЦИЈЕ И ТАБЕЛАРНИ ПРИКАЗ ПЛАНИРАНИХ МЕРА

Анализа постојећег стања

Географске и административне карактеристике: Подручје општине Љубовија се налази на западу Србије. Територија општине је у саставу крупније регионалне административне јединице Мачванског округа коме гравитира у економском, привредном и културном погледу. Према првим резултатима пописа из 2011. године општина има 14469 становника са 27 насеља просечне величине око 536 становника и захвата површину од 356 км². Варошица Љубовија је центар општине са 3929 становника. Густина насељености општине је око 40 становника по км². У односу на претходни попис из 2002.године када је број становника био 17052 становника, ово представља пад већи од 15%! Област је претежно брдско-планинска, док се мањи делови равничарских и брежуљкастих терена налазе у долини реке Дрине. Општина Љубовија са двадесет седам насеља, спада у ред економски неразвијених подручја. С обзиром на оријентисаност становништва на пољопривредну производњу, у укупном дохотку пољопривреда заједно са шумарством, ловом и водопривредом учествује са 50,85%, прерађивачка индустрија 23,23%, трговина 3,48%, грађевинарство 2,98% и остале делатности са 19,46%. Западну границу територије општине Љубовије представља река Дрина (граница Србије), са источне стране налазе се општине Ваљево и Осечина, на северу се налазе општине Крупањ и Мали Зворник, док на југу овог подручја, границу представља општина Бајина Башта. По површини територије, броју становника и насеља, општина Љубовија се сврстава у мање општине у Србији. Обухвата 0,64% територије, у њој живи 0,20% становништва. Општина Љубовија има солидан положај када је у питању саобраћај који се првенствено ослања на најпогоднији правац, а то је комуникација долином реке Дрине (север-југ), којим се ово подручје укључује у друмске и друге комуникационе системе. Главну путну мрежу чине: 1) Државни пут ИБ 28 север-југ, деоница Мали Зворник-Љубовија-Бајина Башта; 2) Државни пут ШБ 137, такође правац север, Грачаница-Крупањ; 3) Државни пут ШБ 141, Љубовија-Пецка-Причевић.. Подручје општине Љубовија је повезано са Републиком Српском, мостом на реци Дрини који је у веома лошем стању, али у току је изградња новог моста који ће омогућити и теретни саобраћај између Републике Србије и БиХ. Путну мрежу подручја општине допуњује мрежа локалних путева.

Медведник (1204 м), Бобија (1272 м), Соколске планине (973 м). Ово подручје одликује густа и развијена речна мрежа и благо терасасто спуштање терена у правцу долина реке Љубовије, а затим Дрине. Највећи део планинског масива на територији општине Љубовија изграђен је од тријасних кречњака и дијабаз-рожњачке формације. Преко старије подлоге лежи горњокредна серија представљена претежно спрудним масивним и банковитим кречњацима, затим лапоровитим кречњацима, лапорцима и конгломератима. На простору Соколске планине доминира врх од 973 м. Дринској области припада пространи пешчарско шкриљасти комплекс са наизменичним смењивањем пешчара и разноврсних шкриљаца у хоризонталном и вертикалном правцу. Клима је умерено-континентална и условљена је локалним и топографским особинама и режимом опште временске ситуације. Подручје општине Љубовија је отворено према западу и југо-западу и тиме је изложено претежено влажним струјањима која прате промене у ходу дневне влажности и облачности. Подручје општине Љубовија добија веће количине падавина у односу на околне територије, а и у односу на већину територија у Републици Србији. Већина падавина је изражена у планинским деловима. Годишњи ход падавина је највећи и има максимум у новембру и децембру, а минимум у августу и септембру. Просечна годишња температура је 10,31 °С. Падавине у долињским деловима су просечно од 800-900 мм док планински делови добијају и преко 1200 мм. Средња годишња количина падавина за подручје општине Љубовија је од 800 до 900 мм. Због наведених климатских карактеристика које су нарочито изражене у планинским пределима, а што је општа катракарактеристика подручја општине Љубовија, са аспекта процене угрожености, заштите и спасавања у ванредним ситуацијама уочавамо на овом подручју опасне атмосферске појаве које се повремено јављају и могу да представљају опасност за људске животе као и да донесу велику материјалну штету. Од ових појава најчешће су: 1) Веома ниска температура, која се повремено јавља у зимском периоду; 2) Олујни ветрови; 3) Јаке и дуготрајне падавине; 4) Грмљавински обалаци; 5) Град. Воде на подручју општине Љубовија припадају Црноморском сливу. Све реке са десне стране из правца североистика уливају у главни реципијент реку Дрину. Кроз територију општине Љубовија протиче око 70 мањих водотокова. Од уласка на територију општине Љубовија у Дрину се најпре улива река Г. Трешњица са притоком Трибућом. Река Трешњица готово целим својим током тече кроз кањон у дужини од око 15 км. У њу се уливају воде и потоци који су периодичног карактера, са обронака планине Бобије, Кошљанске висоравни, Трутинца и Грчића. Река Љубовија са својим притокама кроз општину Љубовија тече 25 км, од Зеленог вира до ушћа у Љубовији. Главне притоке су јој Козловац, Оровичка река и Берловски поток. Грачаничка Река тече из Потења и другим краком испод Соко града (Калканска река) током од око 11 км и улива се у Дрину код места Ушће на граници села Лоњин и Узовница. Низводно од Љубовије на 12 км у Дрину се улива у Црнци река Крупина са 6 км тока. Подземних токова нема регистрованих мада због претежно крашког рељефа воде има у дубини земљишта и овај крај богат изворима питке воде. Природних и акумулационих језера нема на подручју Љубовије. Богатство и разноврсност биљног и животињског света слива Дрине и Подриња, представљају један од великих и недовољно искоришћених потенцијала Србије. Ови предели се одликују присуством ендемичних и реликтних врста биљака и животиња. Уз Дрину и њену околину, могу се пронаћи и друге биљке које представљају ендемите Србије и Балкана, као што су: жалосни струпник, халација, паштричка облоглавка, босанска дивизма, дервентски различак или пријатна кандилка... Дрину, баш као и њене притоке, одликује и богатство риблих врста. На најнижим теренима, повремено плављеном алувијалном земљишту, евидентиране су бела и крта врба, бела и црна топола, бели храст, али и жбунаста флора. На висинама до 600 метара су шуме глога, дрена, али највише има букове шуме. Багрем због брзог раста и широке употребе нагло осваја нове просторе. На подручју општине Љубовија присутне су шуме јове, граба, цера, шуме грабиће,

црног граба и црног јасена, шуме брезе и јасике, шуме букве и јеле, вештачки подигнуте састојине лишћара и четинара, као и шуме багрема. Укупна површина шума и шумског земљишта на територији општине Љубовија износи 13756,03 ха (око 37% од укупне површине), од чега се чак 9851 ха налази у приватном власништву.

Стање и трендови у руралном подручју

Демографске карактеристике и трендови: У хијерархијској мрежи насеља у рурални тип насеља општине изузев Љубовије и у вертикалној организацији издвајамо: 1) Сеоске центре I реда; 2) Сеоске центре II реда; 3) Сеоска насеља. Према резултатима пописа из 2011. године на територији општине живи 14469 становника са доминантним српским становништвом и становништвом православне вероисповести. Наиме, у погледу националног састава, становништво општине Љубовија је доста хомогено. Узимајући у обзир податке пописа из 2011. године Срби учествују у укупном становништву са 97,51%, док остатак од 2,49% чине националне мањине међу којима се по броју највише истичу Роми којих је према датом попису било 171 или 1,18%. Општина има 14469 становника или 40,6 становника по км², па је густина насељености по км² мања у односу на републички просек од 81,3 становника по км². Просечна старост становништва на нивоу целе општине је 42,7 година. Удео становништва старости до 20 година у укупном становништву општине износи 19,82%, становништва од 20-40 година 23,86%, становништва од 40-60 година 32,26% и становништва преко 60 година старости 24,06%. На основу података који се односе на званичне пописе становништва може се констатовати да развој становништва општине Љубовија у којој према резултатима пописа живи 14469 становника, од којих 49,58% женског и 50,42% мушког пола, бележи следеће тенденције које се огледају у продубљивању следећих демографских процеса: 1) упоредним подацима из пописа 2002. и 2011. године бележи се пад становништва на простору општине Љубовија (-2583); 2) евидентан је тренд демографског старења – просечна старост становништва у општини Љубовија је 42,7 година; 3) 19,82% укупне популације чине деца и млади до 18 година. Полна структура становништва је у односу 49,58% женске, наспрам 50,42% мушке популације. Према статистичким подацима Републичког Завода за статистику, број становника растао је само у периоду између два послератна пописа (1948-1953. године), иначе, општина Љубовија је имала неповољне популационе карактеристике у периоду 1953-1991. године. Буран раст броја становника у послератном периоду је последица високог природног прираштаја. Након тог периода, позитивног демографског развоја, наступа велика промена када су у питању популациона кретања, нарочито после 1961. године где је изражен пад природног прираштаја и појава нагле миграције становништва овог краја (за 20 година мигрирало је преко 9000 лица, нарочито у периоду између 1961-1971. године. Један од узрока високог степена миграције је усвајање економске реформе у тадашњој Југославији, након које је становништво одлазило на рад у иностранство. Од 27 насеља 2 припадају трећој миграционој зони. Овде се број становника повећао за 2,8 пута, а број домаћинстава за 2,69 пута. У осталих 25 села која припадају четвртој миграционој зони, број становника се смањио за око 30%, а број домаћинстава се повећао за око 4%. Број становника се после 1948-1981. године смањио за око 19%, а у периоду 1981-1991. године за даљих 8%. Наталитет и имиграције као чиниоци повећања броја становника нису могли да издрже борбу са морталитетом и емиграцијом. Такво стање је и данас где фактор ниског наталитета има главни утицај на смањење укупног становништва, док миграциона кретања више немају велико учешће на крајњи биланс. Природни прираштај као директан резултат наталитета и морталитета, за цео период износио је у просеку 50/00, док за период од последњих десет година има негативну вредност. Старосна и полна структура формирају се као резултат дугогодишњих промена наталитета, морталитета и

миграција. Полна структура у ранијем периоду имала је негативне тенденције које су се манифестовале падом учешћа женског пола у укупном становништву. Узрок томе је повећан одлив женског младог становништва из ове општине, тако да је повећано учешће мушког становништва од 48,2% (1961. године) на 49,5% (1971. године) и даље 51,4% (1981. године). Према подацима пописа из 1991.године учешће мушког становништва износило је 50,6 %. Дугогодишњи пад наталитета и веома изражена стопа емигрирања млађег становништва произвели су велики пад учешћа младог становништва до 19 година и наравно, повећање средовечног становништва од 40-59 година и старог (преко 60 година).

Година пописа становништва	2011.	2002.	1991.	1981.	1971.	1961.	1953.	1948.
Број становника	14469	17052	18391	19890	21689	25009	25541	24448

Диверзификација руралне економије: Пољопривреда је према сачуваним историјским подацима била основна делатност људи на овим просторима а у модерно време представљала је један од главних замајаца развоја. И поред тога што је процес индустријализације довео до великих миграција становништва са ових простора и смањио проценат становништва који зависи искључиво од пољопривреде и даље је велики број становника општине који су посредно или непосредно везани за пољопривреду. Опште је познато да је највећи део терета у време економских санкција и економске кризе поднела пољопривреда. Изостанак улагања у основна средства довео је до тога да је просечна старост механизације у пољопривреди преко 20 година. Исти је случај и са засадима воћа и са основним стадима у сточарству који нису адекватно обнављани. Разлози за овакво стање у пољопривреди су и гашење и стечај земљорадничких задруга које су биле главни организатори и носиоци пољопривредне производње. Имајући у виду везаност овдашњег становништва за земљу и домаћински однос према њој, као и отвореност за примену нових технологија производње, уз адекватну подршку државе и локалне заједнице, пољопривреда би требало у будућности да буде главни носилац развоја. Ниво запослености, мерен бројем запослених на 1000 становника, показује знатно заостајање општине Љубовија у односу на Републику, али у односу на целокупну Мачванску област тај број је нешто повољнији. Подаци о броју запослених, учешћу жена међу запосленим становништвом и други значајни подаци о запосленим лицима за 2010. годину представљени су у табели (у питању је годишњи просек израчунат на бази стања на дан 31.03. и 30.09.2010. године) Када се узме у обзир структура запослених по делатностима за 2010. годину, може се уочити да је највећи број запослених на територији општине Љубовија у прерађивачкој индустрији (13,8%), затим у области вађења руде и камена (10,5%), у области образовања (7,7%), као и у области здравственог и социјалног рада (6,1%). Значајно је нагласити да од укупног броја запослених у општини Љубовија изузетно велики проценат чине приватни предузетници (лица која самостално обављају делатност) и запослени код њих, чак 41,8%, што је знатно више у односу на републички просек (24,6%) и просек Мачванске области (28,6%). Иначе, када се посматра број запослених лица у неколико претходних година, према подацима РЗС, тај број за општину Љубовија је прилично константан и осцилира око 3000 запослених, док на нивоу Републике и Мачванског округа бележи тенденцију пада.

ЗАПОСЛЕНИ У 2010. ГОДИНИ	УКУПНО	УЋЕШЋЕ ЖЕНА У %	ЗАПОСЛЕНИ У ПРАВНИМ ЛИЦИМА (привредна друштва, предузећа, установе, задруге и друге организације)	ПРИВАТНИ ПРЕДУЗЕТНИЦИ (лица која самостално обављају делатност) И ЗАПОСЛЕНИ КОД ЊИХ	БРОЈ ЗАПОСЛЕНИХ НА 1000 СТАНОВНИКА
Република Србија	1.796.000	44,8%	1.355.000	441.000	246
Мачванска област	54.000	41,8%	39.000	15.000	176
Општина Љубовија	3.000	39,1%	2.000	1.000	179

Рурална инфраструктура: Развијена инфраструктура је један од основних предуслова квалитетног пословног окружења. Стање инфраструктуре може да буде одлучујући фактор који ће одредити привредника да инвестира или одустане од планираног улагања на одређеној територији. Саобраћајно-географски положај општине Љубовија биће унапређен у значајној мери изградњом деоница саобраћајница високог ранга, регионалних путних праваца, који пролазе подручјем општине Љубовија и омогућују њено укључивање преко Државног пута ИБ 28 (Мали Зворник-Љубовија-Бајина Башта) у регионалне, републичке и међународне токове саобраћаја. Изградњом друмских саобраћајница високог ранга које омогућавају ефикасније и безбедније повезивање са ближим и даљим окружењем створили би се предуслови за квалитетну размену саобраћајних токова између најважнијих улазно-излазних праваца насеља општине Љубовија. Према значају путна мрежа на подручју плана подељена је на следеће рангове саобраћајница: 1) државни путеви ИБ реда; 2) државни путеви ИБ реда; 3) општински путеви (локални путеви); 4) насељске саобраћајнице. Државни путеви ИБ реда Мали Зворник-Љубовија-Бајина Башта тако да се не планирају нови путеви овог ранга. Државни путеви ИБ реда у обухвату плана подударају се са постојећим регионалним правцима (137 Шабац-Крупањ-Грачаница и 141 Причевић-Љубовија) тако да се не планирају нови путеви овог ранга. Постојећи државни путеви ИБ реда немају одговарајуће елементе трасе те је неопходна реконструкција (137 на подручју Плана има неасвалтирану деоницу дужине око 10 км). Општински путеви представљају најважније саобраћајнице у насељеним местима, којима се најчешће насељски центри повезују са центрима насеља у окружењу или са саобраћајницама вишег ранга и преко ових саобраћајница на даље окружење и значајније центре. Путеве овог ранга поред развоја путне мреже у смислу повећања укупне дужине општинских путева неопходно је унапредити и у погледу реконструкције основних елемената трасе, јер су ови путеви поред неасвалтираних деоница најчешће са неодговарајућим (малим) радијусима хоризонталних кривина и нерегулисаним одводњавањем коловоза. Насељске саобраћајнице представљају изграђене улице у оквиру грађевинског реона насеља. Саобраћајнице које омогућавају приступ ка еколошким целинама или пољопривредним и шумским комплексима

представљају некатегорисане путеве. Сагледавајући проблеме снабдевања водом, општина Љубовија је у претходном планском периоду анализирао потребе за санитарном водом и приступила изради одговарајуће пројектне документације за изналажење решења којима би се овај проблем превазишао. У складу са Другом фазом Извештаја о извршеним истражним хидрогеолошким радовима и техничког решења отварања изворишта из подземних вода у алувиону реке Дрине за потребе водоснабдевања Љубовије и пратећих насеља до 2020-те године („Водо-инжењеринг“, Београд, 1992. године) и Главним пројектом снабдевања водом насеља Љубовија („Водо-инжењеринг“, Београд, 2000. године), приступило се изградњи новог изворишта Грабовица у алувиону реке Дрине, као и изградњи примарног цевовода $\varnothing 300$ мм, од тог изворишта до Љубовије. У складу са започетим пројектом, потребно је: наставити са изградњом цевовода дистрибутивне водоводне мреже и објекта на мрежи (пре свега резервара), који су овим пројектом предвиђени. Процењена потреба за санитарном водом усвојена је специфична потрошња воде од 250 л/ст/дан, у коју улази: количина воде која се користи у домаћинству за кување, прање, купање, појење стоке, заливање башти, поливање и прање улица, јавни водоскоци, градско зеленило, јавне чесме, потрошња воде у болницама, школама, предузећима и мања потрошња у индустрији, за гашење пожара и сл. Просечна специфична потрошња санитарне воде у Србији је висока и износи око 170 л/ст/дан. У општинама са мање од 25000 становника потрошња воде је испод просека, док је у великим градовима специфична потрошња воде за пиће веома висока (нпр 233 л/ст/дан у Београду у 2005.). Насеље Љубовија и села низијског дела општине (уз реку Дрину), као што су Доња Љубовија, Врпоље, Читлук, Црнча, Узовница и Лоњин, чиниће јединствен систем водоснабдевања, односно општински систем водоснабдевања. Обзиром на неравномерност потрошње у току године и у току дана, усвојени су следећи коефицијенти неравномерности: *дневни коефицијент неравномерности $K_{дан} = 1,50$; *часовни коефицијент неравномерности $K_h = 1,50$. Процене потребних количина санитарне воде за снабдевање насеља општине Љубовија обухваћених општинским водоводним системом до 2021. године процењене су на: $q=80,00$ л/с. Потребне количине санитарне воде за снабдевање водом осталих насеља општине Љубовија до 2021. године процењене су на $q=34,00$ л/с. * Примарна водоводна мрежа: У циљу повезивања насеља Лоњин, Црнча и Узовница са постојећим водоводним системом насеља Љубовија, наставити са започетим радовима на изградњи потисних водова профила $\varnothing 200$ мм и $\varnothing 150$ мм у дужини од око 11,50км. * Секундарна водоводна мрежа: Постојећу водоводну мрежу у насељу Љубовија, потребно је sukcesивно реконструисати због старости инсталација али и како би се испоштовали важећи противпожарни прописи о минималним пречницима цеви у дистрибутивној водоводној мрежи. Паралелно са реконструкцијом, потребно је даље градити водоводну мрежу у периферним деловима насеља Љубовија и осталим насељима општинског водоводног система. * Остали објекти на мрежи: Постојећи водоводни систем насеља Љубовија располаже са 1300 м³ резервоарског простора. У наредном планском периоду планира се: • изградња друге коморе новог резервоара „Кршно Брдо“ у насељу Љубовија, укупне запремине 1000 м³; • изградња новог резервоара у насељу Врхопоље, запремине 200 м³. У наредном планском периоду планира се формирање општинског водоводног система којим је предвиђено повезивање насеља у низијском делу Дрине на водоводни систем насеља Љубовија. У том смислу планира се проширење капацитета изворишта Грабовица са још два бунара капацитета 30 л/с. Ради заштите изворишта потребно је успоставити мониторинг систем на извориштима у циљу праћења потенцијалног загађења подземне воде и неопходно је поставити мрежу пијезометара у зони изворишта, као и мераче протока на свим бунарима, сигналне каблове и опрему за дигитално праћење и даљинско управљање радом изворишта и целог система. Правилником о начину одређивања и одржавања зона санитарне заштите изворишта водоснабдевања (Сл. гласник СРС, бр, 92/08), дефинисани су услови за формирање

три зоне санитарне заштите изворишта. Зона непосредне заштите (зона строгог надзора - Прва зона): опредељена је у складу са члановима 6. и 7. Правилника, према којем зона непосредне заштите или зона строгог надзора (Прва зона санитарне заштите) представља простор око водозахватног објекта, које се обезбеђује оградавањем (ограђени простор 450 m x 200 m око бунара и зграде за хлорисање - у површини од 9 ха) и где је приступ дозвољен само лицима овлашћеним од стране корисника објекта која су задужена за одржавање и остале интервенције на истом. Ова зона треба да обухвата простор од најмање 10 m у околини објекта. У првој зони санитарне заштите изворишта врши се засађивање декоративног зеленила, растиња које нема дубок корен а може се користити као сенокос. Зона друга – ужа зона заштите односи се на целу парцелу на којој је смештено извориште, дефинисана је на 650 m x 500 m у површини од 32.5 ха. Услови који се у зонама санитарне заштите морају испоштовати, дефинисани су у члановима 27, 28, 29, 30, 31, 32. и 33. наведеног Правилника. Становништво сеоских насеља општине Љубовија, које чини око 60% становништва општине, воду за пиће обезбеђује путем локалних и индивидуалних сеоских водовода, односно са капитираних извора. Локални сеоски водоводни системи (који су у функцији) не поседују уредну техничку документацију, водопривредне дозволе, нити постоји редован мониторинг физичко-хемијског и бактериолошког квалитета воде којом се снабдева становништво из оваквих система. У циљу постизања циљева одрживог развоја и унапређења ЦВС Љубовија и локалних система водоснабдевања општине Љубовије потребно је интервенисати на следећи начин: • израдити Елаборат о процени стања дистрибутивне мреже постојећег водоводног система Љубовија са циљем идентификације главних места губитака воде из система и приступити изради пројектне документације интервентне санације дистрибутивне мреже на основу елабората и имплементацији санације; • спровести програме едукације становништва и школске деце о рационализацији потрошње воде; • извршити тачан попис локалних сеоских и индивидуалних водоводних система, укључујући хидро потенцијал изворишта у функцији у циљу оптимизације коришћења и заштите; • израдити Генерални пројекат и Претходну студију оправданости водоснабдевања сеоских насеља општине Љубовија са разматрањем укључивања сеоских насеља у општински водоводни систем Љубовија; • израда програма јавне здравствене контроле водоснабдевања из локалних сеоских и индивидуалних водоводних система општине Љубовија; • покренути процес решавања титулара над објектима јавног водоснабдевања, локалних сеоских објекта који не припадају општинском водоводном систему Љубовија јер због недостатка финансијских средстава и изостанка одговорних лица није могуће обезбедити јавно здравствену контролу водоснабдевања; • покренути процес решавања статуса индивидуалних водоводних система у смислу обезбедивања јавно здравствене контроле водоснабдевања. Насеље Љубовија има изграђену канализациону мрежу којом се санитарно-фекалне отпадне воде и део атмосферских отпадних вода евакуише без пречишћавања у околне водотоке и то у реке Љубовију и Дрину. У складу са претходном планском (ГП Љубовија) и пројектном документацијом (Генерални пројекат канализационе мреже насеља Љубовија – „Valby Internacional“, предузеће за инжењеринг, пројектовање и извођење, Београд 2004., у наредном планском периоду требало би приступити изградњи примарних канализационих колектора, предвиђених за прикупљање санитарно-фекалних отпадних вода, које се сада на више локација директно изливају како у реке Љубовију и Дрину и постојеће јазове и вододерине. Конфигурација терена и економски услови, определили су даљу концепцију развоја канализационе мреже насеља као сепарациони систем. Употребљене воде ће се скупљати и евакуисати фекалном канализационом мрежом до локације опредељене за изградњу постројења за пречишћавање отпадних вода, а атмосферске воде ће се отвореним каналима и риголама сакупљати и евакуисати у околне реке, јазове и вододерине. У циљу заштите животе средине и ради стварања предуслова за ширење секундарне канализационе

мреже у наредном периоду неопходно је: • изградити примарни канализациони колектор уз десну обалоутврду реке Љубовиђе, профила $\varnothing 700$ мм, укупне дужине око 800 м, са падом у смеру речног тока, који ће прихватити канализационе испусте у реку Љубовиђу у зони слива десне обале, до планираног моста и планиране канализационе црпне станице КЦС2; • изградити примарни канализациони колектор уз леву обалоутврду реке Љубовиђе, профила $\varnothing 600$ мм, укупне дужине око 1530 м, са падом ка кориту реке, којим ће се покупити канализациони испуст у зони слива леве обале и изградити планирану канализациону црпну станицу КЦС1 у зони постојећег канала; • изградити примарни канализациони колектор за повезивање канализационих црпних станица КЦС2 и КЦС3, профила $\varnothing 700$ мм, укупне дужине око 1200 м, са падом ка постојећем колектору 400 мм; • изградити примарни канализациони колектор за повезивање канализационих црпних станица КЦС3 и КЦС4, односно до локације определене за постројење за пречишћавање отпадних вода (ППОВ), профила $\varnothing 700$ мм, укупне дужине око 1900 м, са падом ка локацији ППОВ; • сукцесивно реконструисати постојећу канализациону мрежу „општег система“, односно вршити замену дотрајалих цеви новим, минималног профила $\varnothing 300$ мм. На примарној канализационој мрежи планира се изградња четири канализационе црпне станице за прелазак преко канала и водених токова и то: КЦС1 на постојећем Сабирном каналу 1; КЦС2 на реци Љубовиђи; КЦС3 на месту изливања постојећег канализационог колектора у реку Дрину; КЦС4 на локацији предвиђеној за изградњу посторојења за пречишћавање отпадних вода. Неспоран негативан утицај упуштања сакупљених комуналних отпадних и индустријских отпадних вода у реку Љубовиђу и Дрину, може се зауставити једино изградњом постројења за пречишћавање отпадних вода (ППОВ). Изградња ППОВ ствара услове за прихват на пречишћевање како комуналних отпадних вода које се генеришу на простору Љубовије и пет напред наведених сеоских насеља, тако и отпадних вода индустријских погона радне зоне „Љубовија“. Осим у самом насељу Љубовија, у осталим насељима општине не постоје канализациони системи за сакупљање и евакуацију отпадних вода. Обзиром на конфигурацију терена и разбијени тип сеоских насеља карактеристичан за планинске крајеве, у наредном планском периоду потребно је предузети радове на изради санитарно-фекалне канализационе мреже у насељима уз реку Дрину са мини уређајем за пречишћавање отпадне воде, како би се заштитио квалитет воде у реци. У том смислу потребно је приступити припреми планско техничке документације и изградњи насељске канализационе мреже. Где год је то могуће (из разлога економичности), потребно је градити мини уређаје за пречишћавање отпадних вода за више насеља. У том смислу је предвиђено следеће: • једна локација мини постројења за пречишћавање отпадних вода (МППОВ) за насеља Црнча и Узовница, у зони реке Дрине низводно од улива Крупањске реке, • једна локација мини постројења за пречишћавање отпадних вода (МППОВ) за насеље Врхпоље у зони реке Дрине, низводно од изворишта Грабовица, • једна локација мини постројења за пречишћавање отпадних вода (МППОВ) за насеље Горња Трешњица у зони реке Дрине, узводно од предвиђеног профила ХЕ Тегаре, • насеље Лоњин прикључити на централно постројење за пречишћавање отпадних вода насеља Љубовија (ППОВ). У осталим насељима општине где год је то могуће са аспекта конфигурације терена и концентрације становања, приступити изградњи канализационог система са мини уређајем за пречишћавање отпадне воде.

ЕЛЕКТРОЕНЕРГЕТСКА ИНФРАСТРУКТУРА Објекти 110 kV: На територији општине Љубовија постоји далековод 110kV: Крупањ-Љубовија. У наредном периоду 2010.-2020. планира се изградња новог далековода 110 kV из правца М.Зворник. Објекти 35 kV: На предметном простору егзистирају четири трафо-станице 35/10 kV: "Љубовија 1", "Љубовија 2", "В.Мајдан" и "Бобија". Објекти 10 kV: Да би се решио проблем снабдевања електричном енергијом постојећих али и да би се омогућило квалитетно и сигурно снабдевање електричном енергијом нових потрошача, планира се изградња око 54 трафо-станице 10/0,4 kV на простору

општине Љубовија. У централном делу насеља Љубовија потребно је планирати зидане или монтажано-бетонске трафо-станице, а у периферним деловима насеља Љубовија и осталим насељима општине Љубовија, планирати стубне трафо-станице 10/0,4 kV. У централном делу насеља Љубовија градити подземну мрежу 10 kV, а у периферним деловима истог насеља и осталим насељима општине Љубовија градити далеководе на бетонским или другим одговарајућим стубовима минималне висине 12,0 m. Ниско-напонска мрежа и јавна расвета: Планира се даља изградња ваздушне (надземне) и подземне (кабловске) ниско-напонске мреже. У централном делу насеља Љубовија и у подручју где има или се планира вишепородично становање градити подземну ниско-напонску мрежу, а у осталим подручјима градити надземну ниско-напонску мрежу на бетонским или другим одговарајућим стубовима висине минимално 9,0m. Ваздушну ниско-напонску мрежу градити са обе стране улица, а посебно искористити прилику постављања ниско-напонске мреже на стубове далековода (мешовит вод). Јавну расвету урадити у свим центрима насеља општине Љубовија. Светиљке јавне расвете поставити на стубове мешовитог вода, на стубове ниско-напонске мреже или на посебне металне стубове (посебно у насељу Љубовија).

ТЕЛЕКОМУНИКАЦИОНА ИНФРАСТРУКТУРА Циљ даљег развоја телефонизације општине Љубовија је да се у наредном периоду сваком домаћинству обезбеди телефонски број односно приључак. Постојећи симетрични и коаксиални подземни телефонски каблови су у претходном периоду замењени оптичким кабловима. У циљу повећања квалитета у телефонском саобраћају, потребно је изградити три дигиталне телефонске централе, као и подземне оптичке каблове од централе у Љубовији до централе у Цапарић, од централе у Врхпољу до централе у насељу Дрлаче и од централе у Узовници до централе у Рујевцу. Планира се изградња градске оптичке мреже која би повезала градску управу и јавна предузећа, а касније и све установе од јавног значаја. На свим значајнијим раскрсницама и објектима у граду планира се постављање инсталације за видео надзор. Оптички телефонски каблови представљају окосницу за даљи развој телекомуникационог система на предметном подручју. Планира се даља изградња оптичке мреже са тенденцијом изградње оптичких приступних мрежа (до самог претплатника) и развој нових широкопојасних услуга. Дуж свих постојећих и нових саобраћајница обезбедити коридоре за постављање телекомуникационих каблова. Сва три оператера мобилне телефоније поседују мреже базних станица које не покривају у потпуности подручје општине Љубовија. Како би цело подручје општине било у потпуности покривено сигналом потребно је приступити проширењу мреже базних станица, односно изградњи нових базних станица. Оператер "ТЕЛЕКОМ-СРБИЈА" планира изградњу две базне станице, оператер "ТЕЛЕНОР-СРБИЈА" планира изградњу две базне станице и оператер "Vip mobile" планира изградњу две базне станице на подручју општине Љубовија.

Показатељи развоја пољопривреде

Пољопривредно земљиште: Укупна површина пољопривредног земљишта на територији општине Љубовија износи 17309 ха или 48,62% укупне површине. Од тога је 10489 ха искоришћено. Под засадима воћа је 1806 ха, под ливадама и пашњацима је 4946 ха, а оранице и баште заузимају 3560 ха. Сточарску производњу на подручју општине карактеришу честе осцилације, смањивање и повећање. Ова производња је у директној вези са ратарском производњом тј. са могућношћу да се обезбеди кабаства сточна храна. Број грла појединих сточарских врста често осцилира пре свега због различитих тржишних услова. Механизација пољопривредних газдинастава је застарела, стара је више од 20 година набављана кредитима који су давани 80-тих година, и од тада већина није обнављана. Објекти за смештај хране и

стоке су неадекватни (већина је изграђена од дрвета) стари више деценија и због недостатка новчаних средстава нису обнављани. Пољопривредна газдинства су у великом броју старачка и имају проблема са обрадом земљишта због недостатка радне снаге. Већина младих завршетком школе одсељава се у веће градове у потрази за послом. Према подацима са пописа пољопривреде из 2012. године укупна површина пољопривредног земљишта на територији општине Љубовија износи 17309 ха или 48,62 % укупне површине. Од тога је 10489 ха искоришћено, или 60,6 %. Што се тиче педолошких карактеристика може се рећи да на подручју општине Љубовија има више типова земљишта од којих су најзначајнији: Дистрични камбисол- јако кисело земљиште ниске до средње продуктивне способности које заузима 71% укупне површине; Алувијално- флувијални нанос-земљиште добре продуктивне способности који заузима 5% подручја; Смеђе скелетоидно земљиште- ниске продуктивне моћи које заузима око 12 % подручја; Остала земљишта која немају већи пољопривредни значај (камењар, псеудоглеј, каламбисол и др.) заузима 12% подручја. Укупно се наводњава 268 ха, а од тога највише оранице и баште на 196 ха. Према начину наводњава површински се наводњава 66,5%, орошавањем 8,4% и системом кап по кап 25,1%. Према извору наводњавања из подземних вода се наводњава 18,7%, површинским водама на газдинству 21,5 %, површинским водама ван газдинства 53,5%, водом из водовода 4% и осталим изворима наводњавања 2,3%. На територији општине Љубовија не постоје системи за одводњавање и заштиту спољашњих и унутрашњих вода. Површина од 1147,68 ха је у државној својини, тренутно се ништа не даје у закуп, а по Програму из 2011.године било је 0,19 ха, а по Програму из 2013. године 1,80 ха.

Вишегодишњи засади: Воћарску производњу на овом подручју карактерише уситњеност парцела и недовољна технологија производње. Укупна површина под воћњацима је 1806 ха, од тога је 1359 ха плантажних и 448 ха екстезивних. Иако су природни услови повољни, због уситњености парцела и непотпуне агротехнике, приноси воћа су нестабилни. Због недостатка сезонске радне снаге и због варијација на тржишту на овим просторима нема великих комерцијалних засада. Водећа воћна врста на просторима општине Љубовија је малина. Изградњом прерадних капацитета, пет хладњача укупног капацитета 700 вагона дошло је до повећања засада под малином. Тренутне површине под малином су око 539 ха. Годишња производња се креће од 350-400 вагона. Предност малине у односу на остале воћне врсте је у томе што редовно рађа и нема већих осцилација у годишњем приносу. Површине под купином су око 112 ха. За ову воћну врсту су карактеристичне велике осцилације у квалитету и откупној цени. Због тога површине под овом пољопривредном културом задњих година су у стагнацији, јер произвођачи нису никада сигурни какав финансијски резултат могу да очекују. Шљива је некад била водећа воћна врста на просторима општине Љубовија. Око 70% производње је прерађивано у ракију, а 30% за сушење. На просторима општине Љубовија производило се до 1000 тона суве шљиве. Задњих 20 година дошло је до смањења броја стабала и површина под шљивом. Разлог за то је смањење броја становника у сеоским подручјима тј. смањење броја активног пољопривредног становништва и појава неизлечивог вирусног оболења шарке шљиве (Plum rox virus) која се на овим просторима појавила деведесетих година прошлог века. Тренутна површина под шљивом је око 962 ха. Од произведене количине 80% се преради на пољопривредним газдинствима (70% за производњу ракије, 5% за сушење и 5% за прерађевине - цем, пекмез и сок), а преосталих 20% се пласира за конзум (пијаци) извоз и прераду. У производњи осталог воћа на овим просторима пољопривредни произвођачи нису нашли економску оправданост тако да нема већих засада. Изузетак је неколико засада јабуке и ораха. Редослед осталих воћних врста по значају на овим просторима је следећи: јабука 74 ха, крушка 27 ха , вишње 12 ха, орах 10 ха, , бресква 2 ха,

кајсија 2 ха, лешници 2 ха, остало воће 6 ха. На територији општине Љубовија 4 пољопривредна газдинства се баве виноградарством површине испод 1 ха.

Сточни фонд: Производња ратарских пољопривредних култура одвија се на индивидуалним пољопривредним газдинствима. Та производња је у директној вези са сточарством и углавном се производи онолико колико је потребно да би се заокружили производни циклуси у узгоју стоке. Изузетак је производња дувана на индивидуалним пољопривредним газдинствима, неколико већих произвођача кромпира и неколико већих произвођача поврћа у заштићеном простору. Површине под ратарским културама приказане су у табели. Сточарску производњу на подручју општине карактеришу честе осцилације, смањивање и повећање. Ова производња је у директној вези са ратарском производњом тј. са могућношћу да се обезбеди кабаста сточна храна. Број грла појединих сточарских врста често осцилира пре свега због различитих тржишних услова. Од прерадних капацитета, на подручју општине, постоји више мањих млекара које могу да прераде 1000 литара млека дневно, док капацитета за месне прерађевине нема. Сточни фонд на индивидуалним пољопривредним газдинствима чине: говеда 3454 - краве 2106; свиње 14909 - крмаче 1214; овце 22104 - приплодне 14776; козе 1024; кокошке 46112; ћурке 327; патке 192; гуске 55; остале живине 830. Пчеларство је заступљено и у развоју је због погодне конфигурације терена и непостојања тешке индустрије, укупно има 5173 кошница. Због конфигурације терена ово подручје има богату хидрографску мрежу и повољне услове за подизање рибака пре свега хладноводних-пастрмских рибака. Тренутно постоји пет пастрмских рибака. Носилац пастрмске производње је рибак у Г. Трешници. То је пуносистемски рибак који уз примену савремене технологије производи 250 тона годишње што је $\frac{1}{4}$ укупне производње пастрмке у Србији. Савремена технологија овог рибака се заснива на убацивању течног кисеоника у воду што је утростручило укупну годишњу производњу а јединствено је на просторима Србије. Расположиви капацитети за производњу пастрмке на подручју општине Љубовија су око 300 тона годишње. У перспективи је и изградња објекта за прераду рибе.

Попис пољопривреде 2012. године

ПОЉОПРИВРЕДНА КУЛТУРА	ПОВРШИНА (ХА)
Жито	1998
Махунарке	7
Индустријско биље	104
Крмно биље	1209
Природне ливаде	4000
Кромпир	215
Поврће	12
Ливаде и пашњаци	4946

Механизација, опрема и објекти: Стање пољопривредне механизације на територији општине Љубовија идентично је стању на територији целе Републике, механизација је застарела, а просечна старост је око 30 година. Према попису пољопривреде из 2012. године на

територији наше општине има: једноосовинских трактора укупно 848, од тога 798 су старији од 10 година; двоосовинских трактора има 846 од тога 821 старији од 10 година; комбајна има 280 од тога 265 старијих од 10 година. Прикључне машине су: берачи кукуруза 40, плугови 661, тањираче 356, дрљаче 485, сетво-спремачи 7, ротифрези 173, растурачи минералног ђубрива 71, растурачи стајњака 16, сејалице 166, прскалице 310, приколице 919 и косилице 766. Објекта за смештај говеда има 2062, објекти за смештај свиња 2593, објекти за смештај кокошака носиља 1974, објекти за смештај остале стоке 1276. Кошева за кукуруз 1995, амбари 622, силоса на територији општине немамо. Сушаре 134 и 34 објекта за силажу. Објекта за смештај пољопривредних машина и опреме имамо 604, и једну хладњачу. Стакленика 2, и пластеника 334.

Радна снага: Газдинства према броју чланова и стално запослених на газдинству има укупно 3240, од тога 1-2 лица - 1863, 3-4 лица - 1160, 5-6 лица - 196 и 7 и више лица - 21. Чланови газдинства и стално запослени на газдинству укупно има 8317 од тога 3759 жена и 4558 мушкараца, на породичном газдинству је запослено 8300, од тога 3755 чине жена, 4545 чине мушкарци. На газдинству правног лица има 17 запослених од тога 4 жене и 13 мушкараца. Од укупно 3240 газдинстава, на 476 газдинстава су носиоци жене, а на 2754 мушкарци. Чланова породице и рођака који су обављали пољопривредну активност на газдинству има 5080 од тога 3289 жена и 1791 мушкарац. Стално запослених на газдинству нема. Годишње радне јединице ангазоване радне снаге на пољопривреди има 3368 лица. Од тога носиоца газдинстава 1441, где су 173 жене. Чланова породице и рођака који су обављали пољопривредну активност на газдинству има свега 1787 од тога 1212 жена. Што се тиче сезонске радне снаге и радне снаге под уговором има 133 радника. Пољопривредним газдинствима на територији општине Љубовија газдују 3240 управника, од тога 435 жена и 2805 мушкараца. Што се тиче нивоа обучености 2065 лица има само пољопривредно искуство стечено праксом, 38 има курсеве из области пољопривреде, 33 има пољопривредну средњу школу, 951 има другу средњу школу, 51 има пољопривредну вишу школу или факултет и другу вишу школу или факултет има 102. Оних који су похађали курсеве о пољопривреди у 2012. године је 65. Од укупног броја газдинстава која се баве другим профитабилним активностима, 46 пољ. газдинства се баве прерадом меса, 256 прерадом млека, 389 прерадом воћа и поврћа, а 19 прерадом других пољопривредних производа. Обрадом дрвета се бави 154, активности у шумарству има 14, у туризму 3, народној радиности 1, узгоју рибе 2, радом на основу уговора у области пољопривреде 21, и радом на основу уговора у другој области 1. Према попису пољопривреде из 2012. године на територији општине старост чланова и стално запослених на пољопривредним газдинствима је у просеку је мања од 51 годину.

Структура пољопривредних газдинстава: Укупан број пољопривредних газдинстава на територији општине је 3240, а од укупног броја домаћинстава пољопривредна су 66,78 %. Према величини коришћења пољопривредног земљишта од 3240 газдинстава без земљишта су 8 газдинстава, мање од 1 ха је 845, између 1 и 2 ха је 672 од 2 - 5 ха је 1065 и од 5 - 10 ха 518. Број условних грла газдинства је 9219 грла, од тога мање од 4 УГ има 2539, од 5-9 УГ 586, 10-14 УГ 97, од 15-19 УГ 14, од 20-49 УГ 4.

Производња пољопривредних производа: Главни проблем општине Љубовија који се тиче масовније производње пољопривредних производа су уситњеност парцела и недовољна едукација произвођача, који не примењују у довољном обиму агротехничке мере. Застарела механизација такође представља проблем који лошијом обрадом земљишта доводи до мањег

приноса. Због конфигурације терена на територији општине што се тиче биљне производње најзаступљенији су кукуруз, пшеница, јечам, луцерка, дуван и кромпир. Заступљене су и друге биљне врсте али су то у мањим површинама и за сопствене потребе. Просечан принос по хектару кукуруза је 5 т, што укупно износи око 7700 т; принос пшенице је око 3 т што укупно износи око 700 т; просечан принос јечма по ха је 2,8 т што укупно износи око 280 т; просечан принос луцерке по ха је 7 т, што укупно износи око 3500 т; дуван је у приносу око 1,5 т по ха што укупно износи око 150 т; и просечан принос кромпира је око 15 т по ха што је укупно око 3000 т. Воћарство је заступљено у следећим културама: Засади под шљивом дају просечан принос од око 10 т по ха што укупно износи око 10000 т; малина у просеку даје принос од 6 т по ха, што укупно износи 3000 т; купина у просеку даје принос од око 7 т што укупно износи око 800 т. Од сточарства најзаступљенији су говедарство, овчарство, пчеларство и рибарство. Говедарство је заступљено у планинским пределима, и број грла по домаћинству је око 1- 10, овчарство је заступљеније и број по фарми се креће од 10-100 грла. Пчеларство је заступљено и у даљем је развоју, због непостојања тешке индустрије и доброг простора за испашу пчела. Због добрих карактеристика водне мреже на нашој територији има 7 пастрмских рибака, планинске реке и чиста не загађена вода су предуслов да се из наших рибака производи квалитетна риба. За бављење органском производњом постоје изванредни услови али за сада није заступљена та врста производње. Постоје земљишта која никада до сада нису третирана агрохемијским средствима.

Земљорадничке задруге и удружења пољопривредника: Сходно предходним лошим искуствима са задругарством, на нашем подручју постоје 3 задруге које не функционишу у обиму у којем би требало. Задругарство је важно због уситњености парцела и недовољно финансијских и стручних капацитета, посебно због предстојећих програма и пројеката од стране ЕУ. Произвођачких удружења такође нема и нису заступљена, а само удруживањем мање ситних произвођача и прерађивача пољопривредних производа могуће је да постану конкуренти на тржишту и покушају обезбедити што бољи пласман производа.

Трансфер знања и информација: Када је у питању функционисање система преноса знања и информација на нивоу општине Љубовија, морамо истаћи да није на неком завидном нивоу, а готово да и не постоје обуке пољопривредних произвођача од стране образовних и истраживачких установа и организација. На подручју општине Љубовија, независно од Општинске управе, имамо активну свега једну ПССС, и то ПССС „Пољосавет“ Лозница, која има одређен број газдинстава која обилази и даје им савете у току године. Такође ПССС „Пољосавет“ одржава више пута годишње предавања и едукује пољопривредне произвођаче. Произвођачи највише информација и помоћи добијају од ПССС која делује у оквиру Општинске управе и која помаже пољопривредницима у процесу регистрације и обнове регистрације домаћинства. Трансфер информација до пољопривредних произвођача у највећој мери иде преко локалних радио станица.

ТАБЕЛАРНИ ПРИКАЗ ПЛАНИРАНИХ МЕРА И ФИНАНСИЈСКИХ СРЕДСТАВА

Табела 1. Мере директних плаћања

Редни	Назив	Шифра	Планирани	Износ	Износ	Максимални	Пренете
-------	-------	-------	-----------	-------	-------	------------	---------

број	мере	мере	буџет за текућу годину без пренетих обавеза (у РСД)	постицаја по јединици мере (апсолутни износ у РСД)	подстицаја по кориснику (%) (нпр. 30%, 50%, 80%)	износ подршке по кориснику (ако је дефинисан) (РСД)	обавезе
	УКУПНО						

Табела 2. Мере кредитне подршке

Редни број	Назив мере	Шифра мере	Планирани буџет за текућу годину без пренетих обавеза (у РСД)	Износ постицаја по јединици мере (апсолутни износ у РСД)	Износ подстицаја по кориснику (%) (нпр. 30%, 50%, 80%)	Максимални износ подршке по кориснику (ако је дефинисан) (РСД)	Пренете обавезе
	УКУПНО						

Табела 3. Мере руралног развоја

Редни број	Назив мере	Шифра мере	Планирани буџет за текућу годину без пренетих обавеза (у РСД)	Износ подстицаја по кориснику (%) (нпр. 30%, 50%, 80%)	Максимални износ подршке по кориснику (ако је дефинисан) (РСД)	Пренете обавезе
1	Инвестиције у физичку имовину пољопривредних газдинстава	101	7.600.000,00	65	70.000,00	0,00
2	Управљање ризицима	104	800.000,00	100	0,00	0,00
3	Одрживо коришћење пољопривредног земљишта	201.1	1.000.000,00	100	0,00	0,00
4	Друге мере политичке заштите и очувања животне средине	201.6	1.000.000,00	100	0,00	0,00
	УКУПНО		10.400.000,00			

Табела 4. Посебни подстицаји

Редни број	Назив мере	Шифра мере	Планирани буџет за текућу годину без пренетих обавеза (у РСД)	Износ подстицаја по јединици мере (апсолутни износ у РСД)	Износ подстицаја по кориснику (%) (нпр. 30%, 50%, 80%)	Максимални износ подршке по кориснику (ако је дефинисан) (РСД)	Пренете обавезе
	УКУПНО						

Табела 5. Мере које нису предвиђене у оквиру мера директних плаћања, мера кредитне подршке, мера руралног развоја и посебних подстицаја

Редни број	Назив мере	Шифра мере	Планирани буџет за текућу годину без пренетих обавеза (у РСД)	Износ подстицаја по јединици мере (апсолутни износ у РСД)	Износ подстицаја по кориснику (%) (нпр. 30%, 50%, 80%)	Максимални износ подршке по кориснику (ако је дефинисан) (РСД)	Пренете обавезе
	УКУПНО						

Табела 6. Табеларни приказ планираних финансијских средстава

Буџет	Вредност у РСД
Укупан износ средстава из буџета АП/ЈЛС планираних за реализацију Програма подршке за спровођење пољопривредне политике и политике руралног развоја (без пренетих обавеза)	10.400.000,00
Планирана средства за директна плаћања	0,00
Планирана средства за кредитну подршку	0,00
Планирана средства за подстицаје мерама руралног развоја	10.400.000,00
Планирана средства за посебне подстицаје	0,00
Планирана средства за мере које нису предвиђене у оквиру мера директних плаћања, кредитне подршке и у оквиру мера руралног развоја	0,00
Пренете обавезе	0,00

Циљна група и значај промене која се очекује за кориснике: Циљна група овог програма: 1) регистрована пољопривредна газдинства–физичка лица (укључујући предузетнике) и 2)

правна лица, регистрована у Националном регистру пољопривредних газдинстава у складу са Законом о пољопривреди и руралном развоју. Након спровођења овог програма очекивања су да ће пољопривредна газдинства повећати ефикасност и конкурентност на тржишту. Због високе стопе незапослености, а повољних природних услова за развој пољопривреде општина Љубовија одлучила је да издвоји значајна средства за ову намену а у циљу повећања samozapošljavanja на пољопривредним газдинствима. На територији општине постоје добри услови за развој воћарства (купина, малина, шљива...) и сточарства (говедарство, овчарство...). Овим путем општина жели да подстакне пољопривредне произвођаче да се баве овим сектором пољопривреде и да се направи одређена база за развој и других грана пољопривреде за које постоје добри предуслови.

Информисање корисника о могућностима које пружа Програм подршке за спровођење пољопривредне политике и политике руралног развоја: Информисање потенцијалних корисника о Програму вршиће се на следеће начине: 1) Преко локалних радио станица, тако што ће се обавештавати грађани о начину и роковима за подношење пријава; 2) На огласним таблама општине и свих месних заједница на територији општине, а свакако за детаљније информације контактираће се председници МЗ; 3) На сајту општине Љубовија тако што ће се на насловној страни налазити вест са информацијама у вези Програма и свом потребном документацијом за конкурисање; 4) Преко друштвених мрежа; 5) У пољопривредној стручној служби грађани ће моћи да добију ближе информације о самом Програму као и да им се помогне око самог попуњавања захтева.

Мониторинг и евалуација: Мониторинг над спровођењем овог програма спроводиће пољопривредна стручна служба општине Љубовија, која по потреби за ову намену може формирати стручну комисију за мониторинг читавог Програма. У зависности од реализације предвиђених мера пољопривредна стручна служба општине Љубовија ће у будућем периоду утврдити да ли ће спроводити исте мере, или ће мењати према потреби и захтевима пољопривредних произвођача.

II. ОПИС ПЛАНИРАНИХ МЕРА

2.1. Назив и шифра мере: 101 Инвестиције у физичку имовину пољопривредних газдинстава

2.1.1. Образложење: Водећа воћна врста на просторима општине Љубовија је малина. Изградњом прерадних капацитета, пет хладњача укупног капацитета 700 вагона дошло је до повећања засада под малином. Тренутне површине под малином су око 539 ха. Годишња производња се креће од 350-400 вагона. Предност малине у односу на остале воћне врсте је у томе што редовно рађа и нема већих осцилација у годишњем приносу. Шљива је некад била водећа воћна врста на просторима општине Љубовија. Око 70% производње је прерађивано у ракију а 30% за сушење. На просторима општине Љубовија производило се до 1000 тона суве шљиве. Задњих 20 година дошло је до смањења броја стабала и површина под шљивом. Разлог за то је смањење броја становника у сеоским подручјима тј. смањење броја активног пољопривредног становништва и појава неизлечивог вирусног оболења шарке шљиве (Plum rox virus) која се на овим просторима појавила деведесетих година прошлог века. Тренутна површина под шљивом је око 962 ха. Од произведене количине 80% се преради на пољопривредним газдинствима (70% за производњу ракије, 5% за сушење и 5% за прерађевине - џем, пекмез и сок), а преосталих 20% се пласира за конзум (пијаце), извоз и прераду. Стратешки циљ за израду овог програма јесте унапређење пољопривредне производње, подршка увођењу нових мера и технологија у воћарству, унапређење генетског и садног материјала у воћарству. Техничко-технолошка опремљеност пољопривредног сектора захтева значајније инвестиције у модернизацију производње пољопривредних газдинстава, као и опрему, технологију и јачање производног ланца. У складу са Стратегијом пољопривреде и руралног развоја 2014-2024. највећи део буџетских средстава је управо намењен расту конкурентности. Мера инвестиције у физичка средства пољопривредних газдинстава подржава мала и средња пољопривредна газдинства у циљу унапређења процеса производње, продуктивности, конкурентности као и технолошког оспособљавања газдинстава у складу са ЕУ стандардима, а све ради постизања веће економске ефикасности, веће оријентисаности ка тржишту и дугорочне одрживости. Сектор: Млеко - Сектором доминирају мали произвођачи, одрживе и делимично одрживе фарме. Општи проблем представља низак ниво квалитета произведеног млека и низак ниво производње по крави, што доводи до непрофитабилног пословања произвођача. Више од 70% породичних газдинстава држи до 3 музне краве што резултира ниским нивоом количине и квалитета млека. Више од 75% сировог млека испорученог млекарима још не испуњава стандарде ЕУ. Веће фарме се суочавају са лошом технологијом у исхрани животиња, недостатком напредног генетског узгоја и лошим условима држања стоке. Такође, велики проблем представља правилан начин складиштења и правилна дистрибуција течног и чврстог стајњака. Побољшање начина складиштења и хлађења млека, као и развој производа са додатом вредношћу су начини на који се може побољшати конкурентност и квалитет производа. Сектор: Воће, грожђе и поврће - Иако ова газдинства карактерише специјализована производња, кључни проблем овог сектора је уситњеност поседа. Просечна површина земљишта по газдинству произвођача воћа је 0,55 ха, док је просечна површина винограда по газдинству око 3,5 ха. Просечна површина под поврћем по газдинству је 0,32 ха. Такође, високи трошкови производње и немогућност утицаја на цене у ланцу исхране доводе до ниског нивоа профита, а самим тим и до немогућности инвестирања у нове капацитете. Низак степен образовања и стручне оспособљености ствара потешкоће када је реч о правилној употреби савремене опреме и коришћењу инпута, сортирању, паковању и

складиштењу, примени савремених метода за наводњавање, што резултира проблемом у ланцу прераде воћа, грожђа и поврћа обзиром да фабрике не добијају довољне количине високо квалитетних производа. Сектор: Остали усеви (житарице, уљарице, шећерна репа) - Према секторској анализи, приноси усева у Србији су знатно нижи него у већини земаља ЕУ услед ограничене употребе минералих ђубрива и сертификованог садног материјала. Српски пољопривредници користе мање од половине потребне количине минералног ђубрива у односу на пољопривреднике у развијеним земљама, углавном због недостатка финансијских средстава, технолошке заосталости и неефикасног система трансфера технологије. Штавише, техничка опремљеност газдинства, односно механизација која се користи у ратарству је застарела, посебно у области заштите животне средине. Према Попису пољопривреде у 2012. години, производњом житарица се баве скоро сва газдинства (око 600 хиљада) на просечној површини од 3 ха. У структури засејаних површина доминирају кукуруз и пшеница са учешћем од 92% свих засејаних површина под житарицама. Производња индустријског биља чини око 9% укупне вредности пољопривредне производње Србије. У претходном периоду, засејане површине под уљарицама расту, док су површине под шећерном репом промењиве. У складу са горе наведеним проблемима, постоји потреба да се кроз ову меру утиче на повећање приноса, побољшање агро-технологије, као и модернизацију складишних капацитета ратарских газдинстава. Сектор: Пчеларство - Пчеларство представља малу, али изузетно атрактивну пољопривредну делатност, која последњих година почиње да се тржишно усмерава у правцу прихватања услова и стандарда ЕУ. Различите врсте меда које потичу са географског подручја Србије су високог квалитета. У укупном економском обиму пољопривредне производње, пчеларска производња учествује са 0,4 %. Од укупне количине произведеног меда у претходном периоду (6,8 хиљада тона) извезено је око 45%. Најзначајније извозно тржиште су земље чланице ЕУ (Немачка, Италија и Аустрија), затим земље ЦЕФТА споразума (Македонија, Црна Гора и БиХ). За сада у Србији постоји 7 субјекта који имају извозне бројеве за извоз меда у земље чланице ЕУ.

2.1.2. Циљеви мере: Општи циљеви мере су: 1) стабилност дохотка пољопривредних газдинстава; 2) повећање производње; 3) побољшање продуктивности и квалитета производа; 4) смањење трошкова производње; 5) унапређење техничко-технолошке опремљености; 6) одрживо управљање ресурсима и заштите животне средине; 7) раст конкурентности уз прилагођавање захтевима домаћег и иностраног тржишта; 8) усклађивање са правилима ЕУ, њеним стандардима, политикама и праксама. Специфични циљеви по секторима су: За сектор МЛЕКО - Повећање ефикасности, конкурентности и одрживости производње млека путем циљаних инвестиција на малим и средњим газдинствима; повећање квалитета млека, нарочито у микробиолошком погледу (смањење броја бактерија и соматских ћелија; усвајање добре пољопривредне праксе, као и прилагођавање производа захтевима савременог тржишта; достизање стандарда у области добробити и здравља животиња, хигијене и заштите животне средине; унапређење производне инфраструктуре и опреме. За сектор ВОЋЕ, ГРОЖЂЕ И ПОВРЋЕ - Успостављање нових производних линија и обнављање постојеће производње; повећање површина у заштићеном и полузаштићеном простору; побољшање квалитета машина и опреме ради смањења губитака након бербе; побољшање складишних капацитета за воће, грожђе и поврће; повећање површина под интензивним засадима; повећање наводњаваних површина системом кап по кап; повећање броја произвођача који производе вино са географским пореклом. За сектор ОСТАЛИ УСЕВИ (житарице, уљарице, шећерна репа) - унапређење стања механизације на газдинствима; побољшање складишних капацитета; раст извоза житарица и индустријског биља; повећање наводњаваних површина системом кап по кап. За сектор ПЧЕЛАРСТВО - повећање производње пчеларских производа; повећање

прихода у домаћинствима која се баве пчеларском производњом; повећање степена запослености у сектору; достизање стандарда у области заштите животне средине.

2.1.3. Веза мере са националним програмима за рурални развој и пољопривреду: Мера је у складу са Националним програмом за пољопривреду за период 2018-2020.година.

2.1.4. Крајњи корисници: Крајњи корисници су : физичка лица и правна лица са територије општине Љубовија.

2.1.5. Економска одрживост: У оквиру Програма мера подршке за спровођење пољопривредне политике и политике руралног развоја општине Љубовија, код мере директних плаћања подстицаји за пољопривредна газдинства су мале вредности, и корисници нису у обавези да доставе бизнис план.

2.1.6. Општи критеријуми за кориснике: 1) Корисник мора бити са територије општине Љубовија, регистрован у Националном регистру пољопривредних газдинстава и мора бити у активном статусу за 2019. годину. 2) Вредност инвестиција за које се подноси захтев за остваривање права на подстицаје мора бити једнака или већа од 25.000 динара; 3) Износ појединачног рачуна је једнак или већи од 25.000 динара и ако је на рачуну износ за сваку појединачну инвестицију из Табеле једнак или већи од 25.000 динара; 4) Корисник за инвестицију за коју подноси захтев, не сме користи подстицаје по неком другом основу (субвенције, подстицаји, донације), односно да иста инвестиција није предмет другог поступка за коришћење подстицаја, осим подстицаја у складу са посебним прописом којим се уређује кредитна подршка регистрованим пољопривредним газдинствима; 5) Само услуге реализоване у току календарске 2019. године могу се сматрати прихватљивим за надокнаду трошкова

2.1.7. Специфични критеријуми: СЕКТОР МЛЕКО - Прихватљиви корисници су пољопривредна газдинства која поседују у свом власништву, односно у власништву члана РПГ 1 - 19 млечних крава. СЕКТОР ВОЋЕ, ГРОЖЂЕ И ПОВРЋЕ - Прихватљиви корисници су пољопривредна газдинства која у свом власништву, односно у власништву члана РПГ имају: мање од 2 ха јагодичастог воћа и хмеља; односно мање од 5 ха другог воћа, односно 0,1- 50 ха цвећа, односно 0,2-100 ха винове лозе. СЕКТОР ОСТАЛИ УСЕВИ - Прихватљиви корисници су пољопривредна газдинства која имају у свом власништву, односно у власништву члана РПГ мање од 50 ха земљишта под осталим усевима. СЕКТОР ПЧЕЛАРСТВО - У сектору пчеларства прихватљиви корисници треба да имају 5-500 кошница.

2.1.8. Листа инвестиција у оквиру мере:

Шифра инвестиције	Назив инвестиције
101.1.10	Машине за допунску обраду земљишта
101.1.11	Машине за ђубрење земљишта
101.1.12	Машине за сетву

101.1.14	Машине за убирање односно скидање усева
101.1.3	Опрема за мужу, хлађење и чување млека на фарми, укључујући све елементе, материјале и инсталације
101.1.5	Машине и опрема за припрему сточне хране, за храњење и напајање животиња (млинови и блендери/мешалице за припрему сточне хране; опрема и дозатори за концентровану сточну храну; екстрактори; транспортери; микс приколице и дозатори за кабасту сточну храну;
101.1.8	Опрема за фиксне ограде и електричне ограде за пашњаке/ливаде
101.1.9	Машине за примарну обраду земљишта
101.4.1	Подизање нових или обнављање постојећих (крчење и подизање) вишегодишњих засада воћака, хмеља и винове лозе
101.4.16	Набавка опреме за резивање, дробљење, сечење и уклањање остатака након резидбе воћних врста
101.4.19	Машине за примарну обраду земљишта
101.4.2	Подизање и опремање пластеника за производњу поврћа, воћа, цвећа и расадничку производњу
101.4.20	Машине за допунску обраду земљишта
101.4.21	Машине за ђубрење земљишта
101.4.22	Машине за сетву
101.4.23	Машине за садњу
101.4.24	Машине за заштиту биља
101.4.25	Машине за убирање односно скидање усева
101.4.26	Машине за транспорт
101.4.28	Машине, уређаји и опрема за наводњавање усева
101.4.3	Подизање, набавка и опремање система противградне заштите у воћњацима и вишегодишњим засадама
101.4.4	Подизање/набавка жичаних ограда око вишегодишњих засада
101.4.6	Набавка опреме и уређаја за додатно осветљење и засењивање биљака при производњи у заштићеном простору
101.4.7	Набавка опреме и уређаја за припрему земљишта и супстрата за гајење биљака при производњи у заштићеном простору
101.4.8	Набавка опреме и уређаја за сетву, садњу и мулчирање (са фолијом)
101.5.1	Машине за примарну обраду земљишта
101.5.10	Машине и опрема за наводњавање усева
101.5.2	Машине за допунску обраду земљишта
101.5.3	Машине за ђубрење земљишта
101.5.4	Машине за сетву
101.5.5	Машине за садњу
101.5.6	Машине за заштиту биља
101.5.7	Машине за убирање односно скидање усева
101.5.8	Машине за транспорт

101.6.2	Набавка опреме за пчеларство
101.6.3	Набавка возила и приколица за транспорт пчелињих друштава

2.1.9. Критеријуми селекције:

Редни број	Тип критеријума за избор	Да/Не	Бодови
1	Број чланова домаћинства је преко 5 чланова/3-5 чланова/0-2 члана	да	15/10/5
2	Инвестиција је лоцирана у подручјима са отежаним условима рада у пољопривреди	да	5
3	Основна делатност подносиоца пријаве је пољопривреда	да	15
4	Подносилац захтева је жена	да	10
5	Подносилац захтева је лице млађе од 35 година/35-50 година/преко 50 година	да	15/10/5
6	Подносилац захтева је члан задруге или удружења у области пољопривреде	да	10
7	Подносилац захтева није користио средства из програма за 2018. годину	да	15
8	Подносилац захтева поседује стручно знање или искуство у области пољопривреде	да	10

2.1.10. Интензитет помоћи: Укупан износ средстава у оквиру мере инвестиције у физичку имовину пољопривредних газдинстава је 7 600 000,00 динара. Износ подстицаја за све инвестиције у физичку имовину пољопривредних газдинстава је 50% од вредности инвестиције без пдв-а, а за подручје са отежаним условима рада 65% од вредности инвестиције без пдв-а, максимално до 70.000,00 динара по кориснику.

2.1.11. Индикатори/показатељи:

Редни број	Назив показатеља
1	Број газдинстава која су остварила права на подстицаје
2	Укупна вредност инвестиција у физичка средства
3	Укупно учешће ЈЛС (РСД)

2.1.12. Административна процедура: Мера ће бити спроведена од стране органа локалне самоуправе. Општинско веће ће расписати конкурс прецизирајуће рокове, услове конкурса у складу са програмом, прецизираће прихватљиве инвестиције у оквиру врсте подстицаја и прописати образац захтева који се може преузети преко званичног општинског сајта или писарнице. Општинско веће ће образовати Комисију за спровођење програма. Подношење захтева Комисији за спровођење програма врши се преко поште или писарнице општинске управе општине Љубовија. За набавку свих врста опреме и механизације, воћних садница у оквиру мере инвестиције у физичку имовину пољопривредних газдинстава, подносилац

захтева за подстицај је у обавези да достави фискални рачун, оригинал рачун, отпремницу на име купца и гарантни лист за опрему и механизацију која подлеже издавању гарантног листа, односно изјаву да не подлеже гаранцији уз уверење из текуће године надлежне пореске управе да није у пдв-у (уколико на рачуну није исказан пдв). Уколико добављач нема обавезу евидентирања промета преко фискалне касе у складу са важећим прописима, подносилац захтева је у обавези да достави уплатницу на рачун добављача или налог за пренос, уз извод оверен од стране банке и уверење из текуће године надлежне пореске управе да је ослобођен пдв-а, уз оригинал рачун и отпремницу на име купца за добављаче правна лица и предузетнике, гарантни лист за опрему и механизацију која подлеже издавању гарантног листа, односно изјаву да не подлеже гаранцији. Након завршеног конкурса, комисија обавља бодовање подносиоца захтева по критеријумима утврђеним овим Програмом, истиче ранг листу подносиоца захтева до износа програмом планираних средстава. Уз захтев за подстицај за инвестиције у физичку имовину пољопривредних газдинстава осим наведене документације подноси документацију прописану програмом и конкурсом и то: документација из РПГ (потврда о активном статусу, извод из регистра, биљна и животињска структура). Поред наведене документације подносилац захтева подноси: доказ да је измирио доспеле обавезе по основу изворних јавних прихода за носиоца и чланове газдинства, што доказује издавањем уверења из локалне пореске администрације које не сме бити старије од три месеца од дана подношења захтева. Уколико подносилац захтева не достави потребну документацију комисија ће по службеној дужности од надлежних органа прибавити податке о чињеницама о којима се води службена евиденција у складу са Законом о општем управном поступку. Испуњеност услова за доделу подстицаја (комплетана документација и благовремене пријаве) утврђује комисија на основу ранг листе у складу са критеријумима конкурса. Ако два или више кандидата имају исти број бодова предност има кандидат који је раније поднео пријаву на конкурс. На основу предходно извршеног бодовања Комисија саставља прелиминарну листу кандидата до износа финансијских средстава планираних програмом за ову меру. Нераспоређена средства по мерама могу се преусмерити на меру где је већа заинтересованост подносиоца захтева по критеријуму селекције (бодовање, редослед пристизања захтева), на основу предходно добијене сагласности министарства на измену програма, правећи нову листу кандидата до утрошка средстава у границама опредељених. Комисија предлаже расподелу средстава и утврђује коначну ранг листу на основу обрађених захтева и доставља Општинском већу који доноси одлуку о додели средстава која садржи поуку о правном леку - право на приговор (у року од 8 дана од дана истицања одлуке на огласну таблу). У складу са правоснажном одлуком о додели средстава председник општине закључује уговор са корисницима средстава којима се регулишу међусобна права и обавезе. Председник општине доноси решење о исплати подстицајних средстава на наменске рачуне корисника у року од 15 дана од дана закључивања уговора. Обавеза корисника подстицаја је да добијене подстицаје користи са пажњом доброг домаћина и да инвестицију за коју је остварио подстицајна средства не отуђи најмање 5 година од дана исплате подстицајних средстава, а прецизније ће бити регулисано уговором.

2.2. Назив и шифра мере: 104 Управљање ризицима

2.2.1. Образложење: Ова Мера је од посебног значаја за рурално подручје општине Љубовија. Разлози за издвајање средстава за ову намену су у чињеници да је пољопривредна делатност на

подручју Љубовије веома подложна утицају временских непогода (град, суша, поплаве) од којих се не може заштитити или не постоји економска исплативост успостављања ефикасне заштите. Планирана Мера има потпуну оправданост јер је у питању заштита пољопривредне производње од елементарних непогода – града. Искуства показују да би услед дејства временских непогода последице могле бити катастрофалне у смислу велике и непроцењиве материјалне штете у пољопривреди. На основу мишљења Министарства пољопривреде број: 01-00-746/2016-09 од 19.05.2016.г. у коме је наведено да на основу члана 8. и 9. Закона о одбрани од града („Службени гласник РС“; број:54/15) локалне самоуправе обезбеђују подршку за функционисање система одбране од града. Подршка подразумева скуп мера и радњи које су прописане чланом 2. Закона о одбрани од града, односно могу да купују средства за засејавање градоносних облака –ракете, као и подршку надлежном органу у ангажовању извршилаца на градоносне облаке – стрелаца, ако су обезбеђена средства за те намене.

2.2.2. Циљеви мере: 1) Ефикасније функционисање система противградне заштите, 2) Стабилност доходака пољопривредних газдинстава, повећање производње, сигурност засноване производње.

2.2.3. Веза мере са националним програмима за рурални развој и пољопривреду: Мера је у складу са Националним програмом за пољопривреду за период 2018-2020.година.

2.2.4. Крајњи корисници: Општина Љубовија и противградни стрелци по уговору.

2.2.5. Економска одрживост: За реализацију ове мере није потребно подносити бизнис план или пројекат о економској одрживости улагања.

2.2.6. Општи критеријуми за кориснике: Корисник треба да има потписан уговор са Радарским центром – Ваљево, за ову врсту посла.

2.2.7. Специфични критеријуми: За ову меру не постоје специфични критеријуми.

2.2.8. Листа инвестиција у оквиру мере:

Шифра инвестиције	Назив инвестиције
104.1	Улагање у заштиту од елементарних непогода, неповољних климатских прилика и катастрофалних догађаја

2.2.9. Критеријуми селекције:

Редни број	Тип критеријума за избор	Да/Не	Бодови
1	Идентификација и праћење ризика везаних за елементарне		

	непогоде		
2	Прикупљање података о изложености опасности		
3	Процена ризика на општем нивоу		

2.2.10. Интензитет помоћи: 1) Набавка материјала - противградних ракета, се финансира у износу 100%. 2) Подршка раду противградних стрелаца је у висини накнаде као и на нивоу РХМЗ у укупном износу до 800.000,00 динара.

2.2.11. Индикатори/показатељи:

Редни број	Назив показатеља
1	Укупан број пољопривредних газдинстава на брањеном подручју
2	Укупна пољопривредна површина заштићена од града
3	Број укупно набављених противградних ракета
4	Број потписаних уговора са противградним стерлцима

2.2.12. Административна процедура: Мера за набавку противградних ракета, ће бити спроведена по закону о јавним набавкама, а за подршку противградним стрелцима, након поступка који спроведе РХМЗ (лекарски прегледи и обуке) и потписаних уговора.

2.3. Назив и шифра мере: 201.1 Одрживо коришћење пољопривредног земљишта

2.3.1. Образложење: Имајући у виду да Министарство пољопривреде, шумарства и водопривреде није у могућности да финансира меру контроле плодности пољопривредног земљишта (лабораторијска анализа уз препоруку стручног лица-пољопривредног инжењера) коју су пољопривредници бесплатно користили, а реализовале су Пољопривредне саветодавне и стручне службе, Општине су добиле препоруку од горе поменутог Министарства да финансирају ову меру преко Програма подршке за спровођење пољопривредне политике и политике руралног развоја. Због великог значаја ове мере за пољопривреднике, општина Љубовија се определила за финансирање исте.

2.3.2. Циљеви мере: Одрживо управљање природним ресурсима и заштита животне средине, побољшање бонитете земљишта ,повећање економичности пољопривредне производње.

2.3.3. Веза мере са националним програмима за рурални развој и пољопривреду: Мера је у складу са Националним програмом за пољопривреду за период 2018-2020 година.

2.3.4. Крајњи корисници: Крајњи корисници су: физичка и правна лица са територије општине Љубовија.

2.3.5. Економска одрживост: За реализацију ове мере није потребно подносити бизнис план или пројекат о економској одрживости улагања.

2.3.6. Општи критеријуми за кориснике: Корисник треба да има регистровано пољопривредно газдинство уписано у Регистар пољопривредних газдинстава, са активним статусом, пребивалиштем и производњом на територији општине Љубовија.

2.3.7. Специфични критеријуми: Специфични критеријуми за ову меру не постоје.

2.3.8. Листа инвестиција у оквиру мере:

Шифра инвестиције	Назив инвестиције
201.1.1	Одрживо управљање земљиштем

2.3.9. Критеријуми селекције:

2.3.10. Интензитет помоћи: Интензитет помоћи за ову меру је 100%.

2.3.11. Индикатори/показатељи:

Редни број	Назив показатеља
1	Број извршених анализа земљишта и датих препорука

2.3.12. Административна процедура: Општина Љубовија ће расписати јавну набавку за избор најповољнијег понуђача за систематску контролу плодности, који располаже одговарајућим стручним и кадровским капацитетом, има акредитовану лабораторију и који ће вршити узорковање земљишта, агрохемијску анализу и давање препорука. Пољопривредна стручна служба општине Љубовија ће прикупити захтеве и комплетну документацију и то: захтев за контролу плодности, потврда о активном статусу и упису у регистар пољопривредних газдинстава и структуру биљне производње. За ову меру општина Љубовија је у Буџету предвидела 1 000 000,00 динара, односно 550 узорака на целој територији општине Љубовија. Након обављених радова, резултати анализе се са препорукама достављају лично сваком газдинству. Уз завршни извештај о извршеним услугама се доставља потписан и оверен списак газдинстава којима је извршена анализа. Након провере података Општина Љубовија ће извршити пренос одређених средстава извођачу радова.

2.4. Назив и шифра мере: 201.6 Друге мере политичке заштите и очувања животне средине

2.4.1. Образложење: Пољопривредна производња, као најважнија људска делатност, омогућава егзистенцију али је лимитирана природним факторима а то су обрадиво земљиште и вода. Последњих година радило се много на интензификацији пољопривредне производње али је то имало и велики утицај на стање животне средине. Наиме пољопривреда (а са њом и нераскидиво повезана прерађивачка индустрија), имају снажан негативан утицај на природно окружење у коме се производња одвија. Тај утицај се очитава кроз контаминацију земље, воде (површинских и подземних водотокова) и ваздуха. Што је производња интензивнија негативни утицаји су израженији. Ова појава има тешке последице пре свега по здравље становништва (како произвођача, тако и конзумента пољопривредних производа) али и по економску ефикасност пољопривредне производње, јер су захтеви купаца за здравственом исправношћу хране све строжији и лако се губе тржишта. Највећа и најопаснија загађења у пољопривреди долазе усред нестручне и нерационалне употребе хемијских средстава - пестицида.

2.4.2. Циљеви мере: Да би пољопривредни произвођачи користили пестициде на безбедан начин и по себе и околину и потрошаче њихових производа, потребан је један свеобухватан пројекат едукативног карактера који би помогао пољопривредницима да науче не само да безбедно користе пестициде, већ и да их складиште у домаћинству на безбедан начин, да исправно поступају са амбалажом и неутрошеним средствима, да подесе механизацију за примену и на крају да знају да растумаче произвођачку декларацију.

2.4.3. Веза мере са националним програмима за рурални развој и пољопривреду: Није примењиво из разлога што Национални програм за рурални развој Републике Србије није усвојен.

2.4.4. Крајњи корисници: Носиоци регистрованих пољопривредних газдинстава.

2.4.5. Економска одрживост: За реализацију ове мере није потребно подносити бизнис план или пројекат о економској одрживости улагања.

2.4.6. Општи критеријуми за кориснике: Корисници морају бити уписани у одговарајући регистар (Регистар привредних субјеката, Регистар научно-истраживачких установа, Регистар иновационих организација), тачније морају испуњавати обавезе и додатне услове у погледу кадровског и техничког капацитета у складу са Законом о јавним набавкама, што доказују одговарајућом документацијом.

2.4.7. Специфични критеријуми: За ову меру не постоје специфични критеријуми.

2.4.8. Листа инвестиција у оквиру мере:

Шифра инвестиције	Назив инвестиције
201.6.2	Добра пољопривредна пракса

2.4.9. Критеријуми селекције:

2.4.10. Интензитет помоћи: Јединица локалне самоуправе сто посто финансира меру. Након спроведеног поступка, у складу са Законом о јавним набавкама председник општине би закључио уговор са најповољнијим понуђачем.

2.4.11. Индикатори/показатељи:

2.4.12. Административна процедура: Јединица локалне самоуправе ће упутити позив за достављање понуда у складу са Законом о јавним набавкама. Избор пружаоца услуге вршиће се у складу са законом о јавним набавкама, након чега ће председник општине закључити уговор са најповољнијим понуђачем. Након реализације ове мере председник општине доноси решење о исплати средстава на рачун пружаоца услуге.

Табела: Општи подаци и показатељи

Назив показатеља	Вредност, опис показатеља	Извор податка и година
ОПШТИ ПОДАЦИ		
Административни и географски положај		
Аутономна покрајина		рзс*
Регион	Западна Србија и Шумадија	рзс*
Област	Мачвански	рзс*
Град или општина	Љубовија	рзс*
Површина	356	рзс*
Број насеља	27	рзс*
Број катастарских општина	24	рзс*
Број подручја са отежаним условима рада у пољопривреди (ПОУРП)	14	
Демографски показатељи		
Број становника	14469	рзс**
Број домаћинства	3240	рзс*
Густина насељености (број становника/површина, km ²)	40	
Промена броја становника 2011:2002 (2011/2002*100 - 100)	-15	рзс**
- у руралним подручјима АП/ЈЛС	-	рзс**
Становништво млађе од 15 година (%)	14,12	рзс**
Становништво старије од 65 година (%)	16,72	рзс**
Просечна старост	43	рзс*
Индекс старења	126	рзс*
Без школске спреме и са непотпуним основним образовањем (%)	20	рзс*
Основно образовање (%)	25	рзс*
Средње образовање (%)	41	рзс*
Више и високо образовање (%)	7	рзс*
Пољопривредно становништво у укупном броју становника (%)	35,7	Процена
Природни услови		
Рељеф (равничарски, брежуљкасти, брдски, планински)	Равничарски, брежуљкасти, брдски, планински	Интерни
Преовлађујући педолошки типови земљишта и бонитетна класа	-	Интерни

Клима (умерено-континентална, субпланинска ...)	Умерено-континентална	Интерни
Просечна количина падавина (mm)	850	Интерни
Средња годишња температура (oC)	10,31	Интерни
Хидрографија (површинске и подземне воде)	-	Интерни
Површина под шумом (ha)	13488	рзс*
Површина под шумом у укупној површини АП/ЈЛС (%)	37,88	рзс*
Пошумљене површине у претходној години (ha)	-	рзс*
Посечена дрвна маса (m3)	24989	рзс*
ПОКАЗАТЕЉИ РАЗВОЈА ПОЉОПРИВРЕДЕ		
Стање ресурса		
Укупан број пољопривредних газдинстава:	3240	рзс***
Број регистрованих пољопривредних газдинстава (РПГ):	2094	Управа за трезор
- породична пољопривредна газдинства (%)	99,53	
- правна лица и предузетници (%)	0,47	
Коришћено пољопривредно земљиште - КПЗ (ha)	10489	рзс***
Учешће КПЗ у укупној површини ЈЛС (%)	29,46	
Оранице и баште, воћњаци, виногради, ливаде и пашњаци, остало(18) (ha, %)	10488,50	рзс***
Жита, индустријско биље, поврће, крмно биље, остало(19) (ha, %)	3321,00	рзс***
Просечна величина поседа (КПЗ) по газдинству (ha)	3	рзс***
Обухваћеност пољопривредног земљишта комасацијом (ha)	-	Интерни
Обухваћеност земљишта неким видом удруживања (ha)	-	Интерни
Број пољопривредних газдинстава која наводњавају КПЗ	328	рзс***
Одводњавана површина КПЗ (ha)	-	Интерни
Наводњавана површина КПЗ (ha)	268	рзс***
Површина пољопривредног земљишта у државној својини на територији АП(20) (ha)	1147,68	Интерни
Површина пољопривредног земљишта у државној својини која се даје у закуп (ha):	3	Интерни
- физичка лица (%)	-	Интерни
- правна лица (%)	87984	Интерни
Говеда, свиње, овце и козе, живина, кошнице пчела (број)	5101	рзс***
Трактори, комбајни, прикључне машине (број)	7905	рзс***
Пољопривредни објекти (број)	471	рзс***
Хладњаче, сушаре, стакленици и пластеници (број)	-	рзс***
Употреба минералног ђубрива, стајњака и средстава за заштиту биља (ha, број ПП)	8317	рзс***
Број чланова газдинства и стално запослених на	17	рзс***

газдинству:		
(на породичном ПГ: на газдинству правног лица/предузетника) (ha)	3368	рзс***
Годишње радне јединице (број)	3368	рзс***
Земљорадничке задруге и удружења пољопривредника (број)	3	Интерни
Производња пољопривредних производа(количина):		
- биљна производња (t)	8.720.605,00	рзс***
- сточарска производња (t, lit, ком.)	-	Интерни
Рурална инфраструктура		рзс*
<i>Саобраћајна инфраструктура</i>		
Дужина путева(26) (km)	525	рзс*
Поште и телефонски претплатници (број)	4120	рзс*
<i>Водопривредна инфраструктура</i>		
Домаћинства прикључена на водоводну мрежу (број)	3250	рзс*
Домаћинства прикључена на канализациону мрежу (број)	2700	рзс*
Укупне испуштене отпадне воде (хиљ.м3)	-	рзс*
Пречишћене отпадне воде (хиљ.м3)	-	рзс*
<i>Енергетска инфраструктура</i>		
Производња и снабдевање електричном енергијом (број)	-	Интерни
<i>Социјална инфраструктура</i>		
Објекти образовне инфраструктуре (број)	24	рзс*
Број становника на једног лекара	578,66	рзс*
Број корисника социјалне заштите	578,66	рзс*
Диверзификација руралне економије	578,66	
Запослени у секторима пољопривреде, шумарства и водопривреде (број)	1340	рзс* рзс***
Газдинства која обављају друге профитабилне активности(30) (број)	63	рзс***
Туристи и просечан број ноћења туриста на територији АП/ЈЛС (број)	316	рзс*
Трансфер знања и информација	-	
Пољопривредна саветодавна стручна служба (да/не)	не	Интерни
Пољопривредна газдинства укључена у саветодавни систем (број)	-	ПССС

Председник

Број.320-17 /19-03

М.П.

Горан Јосиповић с.р.

Програм мера подршке за спровођење пољопривредне политике и политике руралног развоја

/На основу члана 6. Закона о финансирању локалне самоуправе („Службени гласник РС“, број 62/06, 47/11, 93/12, 99/13-усклађени дин. износи, 125/2014- усклађени дин. износи, 95/2015- усклађени дин. износи, 83/2016, 91/2016-усклађени дин. износи, 104/2016-др.закон, 96/2017-усклађени дин. износи, 89/2018-усклађени дин. износи и 95/2018), члана 68. и 100. Закона о заштити животне средине („Службени гласник РС“, број 135/04, 36/09, 36/09- др. закон, 72/09- др.закон, 43/2011- одлуке УС, 14/2016, 76/2018, 95/2018-др.закон и 95/2018-др.закон), Уредбе о одређивању активности чије обављање утиче на животну средину („Службени гласник РС“, број 109/09 и 8/2010), члана 4. став 1. тачка 8. и члана 99. став 1. тачка 5. Закона о накнадама за коришћење јавних добара („Службени гласник РС“, број 95/2018), члана 40. Статута општине Љубовија („Службени лист општине Љубовија“, број 3/2019), члана 7. Одлуке о накнади за заштиту и унапређење животне средине општине Љубовија („Службени лист општине Љубовија“, број 8/2015) и члана 9. Одлуке о буџету општине Љубовија за 2019. годину („Службени лист општине Љубовија“, број 22/2018 и 7/2019), а на основу сагласности Министарства заштите животне средине број: 401-00-707/2019-09 од 19.06.2019.године, Скупштина општине Љубовија на седници одржаној 27.06.2019.године, доноси

ИЗМЕНЕ И ДОПУНЕ ПРОГРАМА КОРИШЋЕЊА СРЕДСТАВА БУЏЕТСКОГ ФОНДА ЗА ЗАШТИТУ ЖИВОТНЕ СРЕДИНЕ ЗА 2019.ГОДИНУ.

Члан 1.

У члану 3. Програма коришћења средстава буџетског фонда за заштиту животне средине за 2019. годину („Службени лист општине Љубовија“, број 3/2019) у табели Намене планираних средстава, брише се: „под редним бројем 3. Набавка контејнера, износ у динарима 1.750.000,00 динара“.

Досадашњи редни број 4. – Набавка урбаног мобилијара: клупе, жардињере и уличне канте, износ у динарима: 500.000,00 и редни број 5. – Трошкови одржавања хранилишта белоглавог супа, износ у динарима: 350.000,00 се померају за по једно место унапред и постају редни бројеви 3. и 4.

Након редног броја 4. додаје се:

„редни број 5. – Набавка чистилице, износ у динарима: 6.000.000,00

редни број 6. – Набавка мини багера, износ у динарима: 4.003.630,94

редни број 7. – Набавка трактора, износ у динарима: 1.500.630,94“.

Члан 2.

Остали чланови Програма коришћења средстава буџетског фонда за заштиту животне средине за 2019. годину остају непромењени.

Члан 3.

Измене и допуне Програма коришћења средстава буџетског фонда за заштиту животне средине за 2019. годину ступају на снагу осмог дана од дана објављивања у „Службеном листу општине Љубовија“.

СКУПШТИНА ОПШТИНЕ ЉУБОВИЈА

Број:06-4/2019-03

**ПРЕДСЕДНИК
СКУПШТИНЕ ОПШТИНЕ
Горан Јосиповић ср.**

На основу члана 32. Закона о локалној самоуправи („Службени гласник РС“ бр. 129/2007 и 83/2014 – др. закон, 101/16 и 47/18 – др. закона), Уредбе о прикупљању резерви крви ("Службени гласник РС " број 36/93), Упутства о планирању и прикупљању резерви крви од добровољних давалаца, Министарства здравља Републике Србије (" Службени гласник РС" број 4/98), члана 6. Статута организације Црвеног крста Љубовија, члана 40. Статута општине Љубовија ("Службени лист општине Љубовија" број 3/19), и члана 121. Пословника Скупштине општине Љубовија, члана 121. Пословника Скупштине општине Љубовија („Сл. лист општине Љубовија, број: 6/08,) Скупштина општине Љубовија на седници одржаној дана 27.06.2019. године. донела је

П Л А Н

ПРИКУПЉАЊА РЕЗЕРВИ КРВИ НА ПОДРУЧЈУ ОПШТИНЕ ЉУБОВИЈА ЗА 2019. ГОДИНУ

УВОДНЕ НАПОМЕНЕ

Планом прикупљања Резерви крви (у даљем тексту План) утврђују се потребе за свежеом крви и стабилним продуктима крви потребних за лечење оболелих, повређених као и за стварање резерви крви за случај ванредних прилика и рата.

ПЛАН ПРИКУПЉАЊА РЕЗЕРВИ КРВИ

Прикупљање резерви крви вршиће Институт за трансфузију крви Србије путем акција добровољног давања крви. Акције се организују четири пута годишње (зима, пролеће, лето и јесен – редовне), а у зависности од потребе могу се организовати и ванредне акције добровољног давања крви. План за 2019. годину за општину Љубовија је 360 давалаца.

Институт за трансфузију крви Србије у договору са надлежним органима и организацијом Црвеног крста Љубовија утврдиће термине за организовање и спровођење акција добровољног давања крви.

Црвени крст Љубовија обезбедиће потребне просторије и друге услове неопходне за успешно организовање и спровођење акција добровољног давања крви.

НОСИОЦИ РЕАЛИЗАЦИЈЕ ПЛАНА ПРИКУПЉАЊА КРВИ

На реализацији Плана прикупљања крви учествоваће Скупштина општине и њени органи, јавна и приватна предузећа, школе, установе и организација Црвеног крста Љубовија.

Носилац укупне активности на организовању и спровођењу акција добровољног давања крви је Општински координациони одбор за организовање и спровођење акција добровољног давања крви.

Административно – техничке послове око организовања и спровођења акција добровољног давања крви вршиће организација Црвеног крста Љубовија.

Организација Црвеног крста ће у оквиру своје активности и делатности, омасовљавању давалаштва крви водити евиденцију добровољних давалаца крви, пратити, предлагати и припремати одговарајућа признања добровољним даваоцима крви.

ЧУВАЊА, ОБНАВЉАЊЕ И УСКЛАДИШТЕЊЕ СВЕЖЕ КРВИ И СТАБИЛНИХ ПРОДУКАТА КРВИ

Резерве крви чуваће и складиштити Институт за трансфузију крви Србије који ће вршити прераду свежје крви и резерве стабилних продуката крви.

ФИНАНСИРАЊЕ ДАВАЛАШТВА КРВИ

Скупштина општине Љубовија ће уколико буде потребно буџетом обезбедити средства за

финансирање трошкова акција добровољног давања крви (трошкове информативно-пропагандне делатности и материјала, обезбеђивање захвалног оброка).

Институт за трансфузију крви Србије ће такође учествовати у обезбеђењу средстава за успешну реализацију Плана прикупљања крви.

МЕРЕ ЗА РЕАЛИЗАЦИЈУ ПЛАНА ПРИКУПЉАЊА КРВИ

У циљу реализације овог Плана јавна предузећа, месне заједнице, установе предузеће следеће мере:

- Скупштина општине и њени органи ће обезбедити финансијска средства за организацију и спровођење акција добровољног давања крви и предузети мере на плану информативно – пропагандне делатности .

- Припреме за организовање акција давања крви ће почети најмање месец дана пре акције. У том периоду координациони одбор ће ограничавати саветовање на којима ће се извршити све припреме за успешно спровођење акција,

- Средства јавног информисања ће својом активношћу допринети бољем информисању радних људи и грађана о значају давалаштва крви.

- Обавеза Института за трансфузију крви Србије да благовремено обезбеди сав потребан материјал и да спроведе информативно – пропагандне мере најмање месец дана пре акције

Јавна и приватна предузећа и установе ће својим актима регулисати слободне дане даваоцима крви у складу са законским прописима.

- Организација Црвеног крста ће предузимати све потребне мере за успешно спровођење акција добровољног давања крви, обезбеђење признања и обележавању дана добровољних давалаца крви,


- Надзор над спровођењу овог Плана вршиће општинско веће општине Љубовија и предузимати мере за ефикасније извршење Плана,

- Служба Скупштине општине ће доставити овај план свим носиоцима његове реализације на подручју општине Љубовија, Институту за трансфузију крви Србије и Црвеном крсту Љубовија .

СКУПШТИНА ОПШТИНЕ ЉУБОВИЈА

Број: 06-162/19-03

**ПРЕДСЕДНИК
СКУПШТИНЕ ОПШТИНЕ
Горан Јосиповић с.р**



Црвени крст Љубовија

(по потреби продужити или скратити табелу у зависности од броја акција)

р.б.	Место колекта (напр. Црвени крст, Дом културе, предузеће-назив, средња школа-назив, факултет-назив)	тип акције (локална заједница, средња школа, факултет, предузеће)	време трајања акције	датум акције	планирани број јединица крви
1	Просторије Црвеног крста	Локална заједница	09:15 ч	21/02/2019	90
2	Просторије Црвеног крста	Локална заједница	09:15 ч	23/05/2019	90
3	Трансфузиомобил испред зграде Црвеног крста	Локална заједница	09:15 ч	22/08/2019	90
4	Просторије Црвеног крста	Локална заједница	09:15 ч	28/11/2019	90
УКУПНО ПЛАНИРАНИ БРОЈ ЈК					360
представља 3.5 % у односу на број становника према попису из 2011. године					

На основу члана 35. став 7. Закона о планирању и изградњи („Службени гласник РС“ број: 72/09 ,81/09- испр. 64/10-УС, 24/11 , 121/12, 42/13-УС, 50/13-УС , 98/13-УС,132/14 и 145/14 , 83/18 и 31/19) члана 32. став 1. тачка 5. Закона о локалној самоуправи („Службени гласник РС“ број: 129/07 и 83/2014- др. закон101/2016 и 87/23018) и члана 40. Статута општине Љубовија („Службени лист општине Љубовија“ број: 3/19), Скупштина општине Љубовија на седници одржаној дана 27.06. 2019. године донела је

О Д Л У К У
О УСВАЈАЊУ ПЛАНА ДЕТАЉНЕ РЕГУЛАЦИЈЕ „ИЗВОРИШТЕ ГРАБОВИЦА“
У ЉУБОВИЈИ

Члан 1.

Овом Одлуком усваја се План детаљне регулације „Извориште Грабовица“ у Љубовији (у даљем тексту: План детаљне регулације).

Члан 2.

Општи циљ доношења Плана детаљне регулације је дефинисање површина јавне намене и услова уређења и грађења заштитних зона „Изворишта Грабовица“, одређивање планских мера којима ће се омогућити заштита, квалитетно функционисање изворишта и смањити негативан утицај на санитарне услове изворишта .

Конкретан циљ доношења Плана детаљне регулације је проширење површина јавне намене у зони непосредне зоне заштите изворишта, обезбеђење неопходне недостајуће инфраструктуре и прописивање посебних правила уређења и грађења .

Члан 3.

План детаљне регулације обухвата текстуални и графички део, а израђен је у дигиталном и аналогном облику .

Члан 4.

Саставни део Плана детаљне регулације је и Извештај о Стратешкој процени утицаја Плана детаљне регулације на животну средину.

Члан 5.

План детаљне регулације урађен је од стране ЈП "Инфраструктура Шабац" - Шабац.

Члан 6.

Одлука о усвајању Плана детаљне регулације садржи и обавезне прилоге, односно образложење планског документа.

Члан 7.

По доношењу, текстуални део План детаљне регулације се објављује у „Службеном листу општине Љубовија“, а објављује се и у електронском облику у Централном регистру планских докумената и на званичној интернет страници општине Љубовија www.ljubovoiija.rs.

Члан 8 .

Ова Одлука ступа на снагу осмог дана од дана објављивања у „Службеном листу општине Љубовија“.

СКУПШТИНА ОПШТИНЕ ЉУБОВИЈА

Број: 06- 127/18-03

**ПРЕДСЕДНИК
СКУПШТИНЕ ОПШТИНЕ
Горан Јосиповић с.р**

Образложење

Правни и плански основ за доношење ове Одлуке налази се у Закону о планирању и изградњи („Службени гласник РС“, број: 72/09, 83/18 и 31/19) и Просторном плану општине Љубовија („Службени лист општине Љубовија“, број: 4/12). Доношењу ове Одлуке претходило је, на захтев инвеститора општине Љубовија, доношење Одлуке о приступању изради Плана детаљне регулације „Извориште Грабовица“ у Љубовији на седници Скупштине општине Љубовија од 30.04.2018. године („Службени лист општине Љубовија“, број: 5/2018) и Одлуке да се израђује стратешка процена утицаја на животну средину Плана детаљне регулације „Извориште Грабовица“ у Љубовији која је донета на седници Скупштине општине Љубовија од истог датума („Службени лист општине Љубовија“, број: 5/2018) а по претходно прибављеном мишљењу Комисије за планове Скупштине општине Љубовија. Након доношења наведених Одлука, спроведена је процедура избора обрађивача истог планског документа и израда истог Плана поверена је ЈП „Инфраструктура Шабац“ - Шабац.

У складу са истим Законом, после доношења Одлука, а пре израде нацрта Плана, носилац израде планског документа, организовао је јавни увид где су дата основна концептуална планска решења, односно упознавање јавноси (правних и физичких лица) са општим циљевима и сврхом израде Плана. Након обављеног раног јавног увида, припремљен је нацрт Плана од стране обрађивача, а затим је обављена стручна контрола нацрта Плана од стране Комисије за планове Скупштине општине Љубовија, о чему је сачињен Извештај о извршеној стручној контроли, број: 06-127/18-04 од 08.04.2019. године, после чега је исти плански документ, заједно са Извештајем о стратешкој процени утицаја Плана на животну средину, упућен у процедуру јавног увида. Оглас о јавном увиду објављен је у дневном листу „Куир“ дана 18.04.2019. године и трајао је 30 дана након објављивања и то у периоду од 19.04.2019. године до 19.05.2019. године. У том периоду сва заинтересована правна и физичка лица могла су поднети примедбе на изложени нацрт Плана и Извештај о стратешкој процени утицаја, искључиво у писаној форми. До истека јавног увида није поднета ни једна писмена примедба. По завршетку јавног увида, одржана је јавна седница Комисије за планове на којој је поднет Извештај о обављеном јавном увиду нацрта Плана и Извештаја о стратешкој процени утицаја Плана на животну средину. Комисија за планове општине Љубовија је, након поднетог Извештаја о обављеном јавном увиду, дала позитивно мишљење на нацрт Плана и донела закључак да се исти плански документ може упутити у процедуру усвајања од стране Скупштине општине Љубовија. О обављеном јавном увиду нацрта Плана сачињен је Извештај, број: 06-127/18-04 од 20.05.2019. године.

Општинско веће општине Љубовија на седници одржаној дана 04.06.2019. године разматрало је предложени нацрт Одлуке и утврдило предлог Одлуке о усвајању Плана детаљне регулације „Извориште Грабовица“ у Љубовији и предлаже Скупштини општине Љубовија да усвоји напред наведену Одлуку, као у материјалу.

ОПШТИНСКО ВЕЋЕ ОПШТИНЕ ЉУБОВИЈА

Република Србија
Општина Љубовија
Општинска управа
Број: 06-127/18-04
Датум: 29.05.2019. године
Љубовија

ОПШТИНСКОМ ВЕЋУ ОПШТИНЕ ЉУБОВИЈА

Предмет: Достављање образложења уз плански документ

Закон о планирању и изградњи („Службени гласник РС“, број:72/09, 81/09-исп., 64/10-УС, 24/11), 121/12, 42/13 -УС, 50/13-УС, 98/13-УС, 132/14, 145/14, 83/19 и 31/19) у члану 35. прописао је да је Скупштина јединице локалне самоуправе, надлежна за доношење просторног плана јединице локалне самоуправе и урбанистичких планова. Члан 68. Правилника о садржини, начину и поступку израде докумената просторног и урбанистичког планирања („Службени гласник РС“, број: 32/19) предвидео је да, након поступања у складу са извештајем о обављеном јавном увиду, надлежни орган упућује плански документ у процедуру доношења, а члан 69. истог Правилника да, уз предлог планског документа, који садржи текстуални и графички део, органу надлежном за доношење планског документа се достављају и обавезни прилози у форми образложења планског документа. Образложење урбанистичког плана садржи:

- 1) краћу информацију о процедури израде и контроле планског документа;
- 2) извештај о обављеној стручној контроли нацрта планског документа;
- 3) извештај о обављеном јавном увиду у нацрт планског документа;
- 4) сагласност надлежног органа на Извештај о стратешкој процени утицаја планског документа на животну средину.

Како је Општинско веће општине Љубовија надлежно да утврди предлог планског документа, пре његовог упућивања Скупштини општине Љубовија у процедуру доношења, доставља Вам се нацрт Одлуке усвајању План детаљне регулације „Извориште Грабовица“ у Љубовији, са напред наведеном документацијом која се односи на процедуру и поступак израде и контроле истог планског документа пре његовог упућивања у процедуру усвајања од стране Скупштине општине Љубовија.

Прилог:

- нацрт Одлуке, Информација, Извештаји и Сагласност

Начелник
Општинске управе
Мирослав Ненадовић



Република Србија
Општина Љубовија
-Комисија за планове-
Број: 06-127/2018-04
Датум: 20.05.2019. године
Љубовија

На основу члана 50. Закона о планирању и изградњи („Службени гласник РС“, број: 72/09, 81,09-исп., 64/10-УС, 24/11), 121/12, 42/13 -УС, 50/13-УС, 98/13-УС, 132/14, 145/14, 83/18 и 31/19) и члана 67. Правилника о садржини, начину и поступку израде докумената просторног и урбанистичког планирања („Службени гласник РС“, број: 32/19), након обављеног јавног увида нацрта Плана детаљне регулације „Извориште Грабовица“, у Љубовији, заједно са Извештајем о стратешкој процени утицаја на животну средину Плана детаљне регулације „Извориште Грабовица“, К.О. Горња Буковица и К.О. Доња Буковица, општина Љубовија, Комисија за планове општине Љубовија, на седници одржаној дана 20.05.2019. године, сачињава

ИЗВЕШТАЈ

О обављеном јавном увиду

Скупштина општине Љубовија на седници одржаној дана 30.04.2018. године донела је Одлуку о приступању изради Плана детаљне регулације регулације „Извориште Грабовица у Љубовији, број: 06-127/18-03 („Службени лист општине Љубовија“, број: 5/2018) и Одлуку да се не израђује стратешка процена утицаја на животну средину Плана детаљне регулације регулације „Извориште Грабовица“ у Љубовији, број: 06-128/18-03 од истог датума („Службени лист општине Љубовија“, број: 5/2018), а по претходно прибављеном мишљењу Комисије за планове општине Љубовија. Након доношења исте Одлуке, од стране обрађивача ЈП „Инфраструктура“, Шабац припремљен је Елаборат за рани јавни увид истог Плана и обављен је рани јавни увид елабората истог Плана, о чему је сачињен Извештај : број: 350-31/18-04 од 01.06.2018. године. По обављеном раном јавном увиду, припремљен је нацрт истог Плана, заједно са Извештајем о Стратешкој процени утицаја на животну средину Плана и обављена стручна контрола и о томе сачињен Извештај, број: 06-127/18-03 од 08.04.2019. године. По извршеној стручној контроли, исти нацрт Плана, заједно са Извештајем о стратешкој проценом утицаја на животну средину Плана је упућен у процедуру јавног увида. Оглас о излагању на јавни увид истог Плана и Извештаја о Стратешкој процени утицаја Плана је објављен у дневном листу „Куир“ од 18.04.2019. године. Исти плански документи и обавештење о њиховом излагању на јавни увид, објављени су и на интернет страници општине Љубовија. Јавни увид је трајао 30 дана, након оглашавања, и то у периоду од 19.04.2019. године до 19.05.2019. године. Графички део Плана је био изложен у посебној просторији у зграде општине Љубовија, као и обавештење о трајању јавног увида и о томе у којој просторији је исти плански документ изложен на јавни увид. За време трајања јавног увида сва заинтересована правна и физичка лица могла су подносити своје примедбе на нацрт Плана, као и на Извештај о Стратешкој процени утицаја на животну средину Плана и то искључиво у писаном облику, на писарници Општинске управе општине Љубовија.

По истеку јавног увида одржана је јавна седница Комисије за планове, дана 20.05.2019. године у просторијама Општинске управе општине Љубовија у 13.00 часова. Истој седници су присуствовали: Миладин Милановић, председник Комисије; Славица Ференц и Мирјана Вашут, чланови Комисије испред ресорног Министарства; Милан Станојевић и Јелена Перић, чланови Комисије испред локалне самоуправе. Оправдано су

Република Србија
Општина Љубовија
-општинска управа-
Одељење за привреду, урбанизам, грађевинске, комуналне,
стамбене, инспекцијске и имовинско-правне послове
Број: 06-127/18-02
Датум: 23.05.2019.године
ЉУБОВИЈА

На основу чл. 21. и 22. став 1. Закона о стратешкој процени утицаја на животну средину („Сл. гласник РС“, бр. 135/2004 и бр. 88/2010) и члана 16. став 3. Закона о општем управном поступку („Сл. гласник РС“, бр.18/2016), разматрајући достављен извештај о стратешкој процени утицаја на животну средину Плана детаљне регулације „Извориште Грабовица“, К.О. Горња Буковица и К.О. Доња Буковица, Општина Љубовија, Општинска управа Општине Љубовије даје следећу

САГЛАСНОСТ

Даје се сагласност на Извештај о стратешкој процени утицаја на животну средину Плана детаљне регулације „Извориште Грабовица“, К.О. Горња Буковица и К.О. Доња Буковица, Општина Љубовија, израђен од стране „LYNWOX TRADE“ ДОО, Лозница.

Образложење

Орган надлежан за припрему плана и програма доставио је овом органу на сагласност Извештај о стратешкој процени утицаја на животну средину „Извориште Грабовица“, К.О. Горња Буковица и К.О. Доња Буковица, Општина Љубовија, израђен од стране „LYNWOX TRADE“ ДОО, Лозница, са Извештајем о учешћу заинтересованих органа, организација и јавности из члана 20. Закона о стратешкој процени утицаја на животну средину („Сл. гласник РС“, бр. 135/2004 и бр. 88/2010).

Разматрајући поменути извештај, орган надлежан за послове заштите животне средине оценио је да је исти урађен на основу критеријума за оцену Извештаја о стратешкој процени утицаја на животну средину датих у прилогу II Закона о стратешкој процени утицаја на животну средину („Сл. гласник РС“, бр. 135/2004 и бр. 88/2010).

Чланом 22. став 1. Закона о стратешкој процени утицаја на животну средину („Сл. гласник РС“, бр. 135/2004 и бр. 88/2010) прописано је да орган надлежан за послове заштите животне средине даје сагласност на Извештај о стратешкој процени утицаја на животну средину, па је донето Решење као у диспозитиву.



Република Србија
Општина Љубовија
Општинска управа
Број: 06-127/18-04
Датум: 24.05.2019. године
Љубовија

СКУПШТИНИ ОПШТИНЕ ЉУБОВИЈА

Предмет: Информација о процедури израде и контроле планског документа

На захтев инвеститора општине Љубовија, а по претходно прибављеном мишљењу Комисије за планове општине Љубовија, Скупштина општине Љубовија на седници одржаној дана 29.11.2017. године донела је Одлуку о приступању изради Плана детаљне регулације регулације „Извориште Грабовица“ у Љубовији, број: 06-127/18-03 („Службени лист општине Љубовија“, број: 5/2018) и Одлуке да се израђује стратешка процена утицаја на животну средину Плана детаљне регулације регулације „Извориште Грабовица“ у Љубовији, број: 06-128/18-03 од истог датума („Службени лист општине Љубовија“, број: 5/2018),

Након доношења истих Одлука, припремљен је, од стране обрађивача ЈП „Инфраструктура“, Шабац, Елаборат за рани јавни увид Плана детаљне регулације „Извориште Грабовица“ у Љубовији, након чега је обављен рани јавни увид елабората истог Плана о чему је сачињен Извештај, број: 350-31/18-04 од 01.06.2018. године. По обављеном раном јавном увиду, припремљен је нацрт истог Плана, заједно са Извештајем о стратешкој процени утицаја на животну средину и обављена стручна контрола о чему је сачињен Извештај број: 06-127/18-04 од 08.04.2019. године

По извршеној стручној контроли, исти нацрт Плана, заједно са Извештајем о стратешкој процени утицаја на животну средину је упућен у процедуру јавног увида. Јавни увид је трајао 30 дана и то у периоду од 19.04.2019. године до 19.05.2019. године, а након оглашавања које је извршено у дневном листу „Куир“ од 18.04.2018. године. За време трајања јавног увида сва заинтересована правна и физичка лица могла су подносити своје примедбе на нацрт Плана, као и на Извештај о Стратешкој процени утицаја на животну средину Плана и то искључиво у писаном облику, на писарници Општинске управе општине Љубовија.

По истеку јавног увида, Комисија за планове општине Љубовија је обавила стручну контролу нацрта Плана, о чему је сачињен Извештај о обављеном јавном увиду, број: 06-127/17-04 од 20.05.2019. године, дала позитивно мишљење на нацрт Плана и предложила да се исти плански документ може упутити у процедуру доношења од стране Скупштине општине Љубовија.

Начелник
Општинске управе
Мирослав Ненадовић

Република Србија
Општина Љубовија
-Комисија за планове-
Број: 06-127/18-04
Датум: 08.04.2019. године
Љубовија

На основу члана 49. Закона о планирању и изградњи („Службени гласник РС“, број:72/09, 81,09-исп., 64/10-УС, 24/11) ,121/12 ,42/13 -УС ,50/13-УС, 98/13-УС,132/14 145/1 и 83/18) и члана 52. Правилника о садржини, начину и поступку израде докумената просторног и урбанистичког планирања („Службени гласник РС“,бр: 64/15), Комисија за планове општине Љубовија на седници одржаној дана 08.04.2019. године, након обављене стручне контроле нацрта Плана детаљне регулације „Извориште Грабовица“, у Љубовији, заједно са Извештајем о стратешкој процени утицаја на животну средину Плана детаљне регулације „Извориште Грабовица“, К.О. Горња Буковица и К.О. Доња Буковица, општина Љубовија, сачињава

ИЗВЕШТАЈ

О извршеној стручној контроли

Стручна контрола нацрта Плана детаљне регулације „Извориште Грабовица“, у Љубовији, заједно са Извештајем о стратешкој процени утицаја на животну средину Плана детаљне регулације „Извориште Грабовица“, К.О. Горња Буковица и К.О. Доња Буковица, општина Љубовија одржана је дана 08.04.2019. године у просторијама Општинске управе општине Љубовија у 13,00 часова. Истој седници су присуствовали: Миладин Милановић, председник Комисије, Мирјана Вашут и Славица Ференц; чланови Комисије испред ресорног Министарства; Милан Станојевић и Јелена Перих, чланови Комисије испред локалне самоуправе. Оправдано су отсутни чланови Комисије: Милан Јовановић, Небојша Алексић и Слободан Томић. Осим чланова Комисије, седници је присуствовао и Бојан Алимпић, маг. инж. арх, представник обрађивача, односно носиоца израде планског документа ЈП „Инфраструктура“, Шабац.

Изради нацрта истог Плана претходило је доношење Одлуку о приступању изради Плана детаљне регулације регулације „Извориште Грабовица“ у Љубовији, број: 06-127/18-03 („Службени лист општине Љубовија“, број: 5/2018) и Одлуке да се израђује стратешка процена утицаја на животну средину Плана детаљне регулације регулације „Извориште Грабовица“ у Љубовији, број: 06-128/18-03 од истог датума („Службени лист општине Љубовија“, број: 5/2018), а по претходно прибављеном мишљењу Комисије за планове општине Љубовија. Након доношења истих Одлука, од стране обрађивача ЈП „Инфраструктура“, Шабац припремљен је Елаборат за рани јавни увид истог Плана и обављен је рани јавни увид елабората истог Плана, о чему сачињен Извештај: број:350-31/18-04 од 01.06.2018.године. По обављеном раном јавном увиду, припремљен је нацрт истог Плана, заједно са Извештајем о стратешкој процени утицаја на животну средину Плана.

Нацрт Плана садржи текстуални и графички део.

Текстуални део нацрта Плана садржи:

- општи део Плана (правни и плањски основ, плански основ и извод из плана ~~винет~~ река, опис постојећег стања) и плански део нацрта Плана (правила уређења и правила грађења).

Графички део нацрта Плана садржи:

- Границу обухвата ПДР-а; план намене површина; план нивелације и регулације; попречни профил; план мреже и објеката инфраструктуре - водовод и канализација; план мреже и објеката инфраструктуре - електро и телекомуникационе мреже; план парцелације површина јавне намене.

Представник обрађивача Плана, „Инфраструктура“, Шабац, Бојан Алимпић, маг. инж. арх. је присутним члановима Комисије укратко образложио да је План прошао рани јавни увид и да је припремљен нацрт Плана. Обухват ПДР-а је проширен на приступни пут, са прелазом преко Грабовице реке. Зона санитарне заштите има: Зону непосредне заштите (зона строгог надзор - Прва зона) и ужу зону заштите - Зона друга, а односи се на целу парцелу на којој је смештено Ивориште. У широј Зони заштите имају три стамбена објекта и препорука је да се ти објекти измeste јер се власници земљишта не могу бавити примарном пољопривредном делатношћу и у том делу се не смеју користити пестициди.

Комисија је констатовала да није било примедби на припремљени нацрт Плана и иста је дала позитивно мишљење да се нацрт Пана детаљне регулације „Извориште Грабовица“ у Љубовији, заједно са Извештајем о стратешкој процени утицаја на животну средину Плана може упутити у процедуру јавног увида.


Након обављене стручне контроле наведеног планског документа, Комисија је донела следећи

ЗАКЉУЧАК


Комисија за планове општине Љубовија даје позитивно мишљење на нацрт Плана детаљне регулације регулације „Извориште Грабовица“ у Љубовији и предлаже да се исти План, заједно са Извештајем о стратешкој процени утицаја на животну средину Плана детаљне регулације „Извориште Грабовица“, К.О. Горња Буковица и К.О. Доња Буковица, општина Љубовија може упутити у процедуру јавног увида.

КОМИСИЈА ЗА ПЛАНОВЕ ОПШТИНЕ ЉУБОВИЈА

ПРЕДСЕДНИК КОМИСИЈЕ
Миладин Милановић



Секретар Комисије
Стана Васић



НАЧЕЛНИК
ОПШТИНСКЕ УПРАВЕ
Мирослав Ненадовић



с/к. 2070а Буковица

Зона уже
заштите око 16,5ha

Зона непосредне
заштите око 6,8ha

Буковина

Грабовица

Грабовица

Грабовица

Грабовица

1072/1.5





ПЛАН ДЕТАЉНЕ РЕГУЛАЦИЈЕ "ИЗВОРИШТЕ ГРАБОВИЦА" У ЛЈУБОВИЈИ

ТЕКСТУАЛНИ ДЕО ПЛАНА

I ОПШТИ ДЕО

I 1. ПРАВНИ И ПЛАНСКИ ОСНОВ

Правни основ за израду Плана детаљне регулације (у даљем тексту ПДР) садржан је у одредбама:

- Закона о планирању и изградњи ("Сл. гласник РС", бр. 72/09, 81/09 испр., 64/10 - одл. УС, 24/11, 121/12, 42/13 - одл.УС, 50/13-одл.УС, 98/13 - одл. УС, 132/14, 145/14 и 83/18)
- Правилника о садржини, начину и поступку израде докумената просторног и урбанистичког планирања ("Сл. гласник РС", бр. 64/15),
- Правилника о општим правилима за парцелацију, регулацију и изградњу ("Сл. гласник РС", бр. 22/15),
- Статута општине Љубовија ("Сл лист општине Љубовија", бр. 6/08),
- Одлуке о изради Плана детаљне регулације "Извориште Грабовица" у Љубовији ("Сл лист општине Љубовија" број 06-127/18-03 од 30.04.2018.),
- Одлуке да се израђује стратешка процена утицаја на животну средину за План детаљне регулације "Извориште Грабовица" у Љубовији ("Сл лист општине Љубовија" број 06-128/18-03 од 30.04.2018).

Плански основ за израду Измена и допуна ПДР-а садржан је:

- Просторни план општине Љубовија ("Сл. лист општине Љубовија", бр.04/12).

I 2. ПЛАНСКИ ОСНОВ И ИЗВОД ИЗ ПЛАНА ШИРЕГ ПОДРУЧЈА

I 2.1. ППО Љубовија ("Сл. лист општине Љубовија", бр.04/12) - извод од значаја за израду плана

Израда планова детаљне регулације је дефинисана следећим пасусом: За делове у којима се предвиђа трасирање нових саобраћајница, промена регулације и утврђивање јавног грађевинског земљишта врши се израда Планова генералне регулације и Планова детаљне регулације. Планови детаљне регулације могу да се раде и за: све објекте и мреже примарне инфраструктуре и комуналних објеката на подручју Општине која је дефинисана Просторним планом, или за коју се, услед до сада непознатих техничких и функционалних потреба, иста није Планом дефинисала, или се стекну технички услови да се планиране трасе рационалније дефинишу (трансфер станице, рециклажна дворишта, гробља, сточна гробља, трафо станице, постројења за коришћење обновљивих извора енергије и сл.); израда урбанистичких планова могућа је и у свим зонама у којима се за то укаже потреба, у складу са дефинисаним наменама Плана.

Изворишта санитарне воде: У наредном планском периоду планира се формирање општинског водоводног система којим је предвиђено повезивање насеља у низијском делу Дрине на водоводни систем насеља Љубовија. У том смислу планира се проширење капацитета изворишта Грабовица са још два бунара капацитета 30 l/s. Ради заштите изворишта потребно је успоставити мониторинг систем на извориштима у циљу праћења потенцијалног загађења подземне воде и неопходно је поставити мрежу пијезометара у зони изворишта, као и мераче протока на свим бунарима, сигналне каблове и опрему за дигитално праћење и даљинско управљање радом изворишта и целог система. Правилником о начину одређивања и одржавања зона санитарне заштите изворишта водоснабдевања (Сл. гласник СРС, бр, 92/08), дефинисани су услови за формирање три зоне санитарне заштите изворишта.



Зона непосредне заштите (зона строгог надзора - Прва зона): опредељена је у складу са члановима 6. и 7 Правилника према којем зона непосредне заштите или зона строгог надзора (Прва зона санитарне заштите) представља простор око водозахватног објекта, које се обезбеђује ограђивањем (ограђени простор 450m x 200m око бунара и зграде за хлорисање - у површини од 9ha) и где је приступ дозвољен само лицима овлашћеним од стране корисника објекта која су задужена за одржавање и остале интервенције на истом. Ова зона треба да обухвата простор од најмање 10 м у околини објекта. У првој зони санитарне заштите изворишта врши се засађивање декоративног зеленила, растиња које нема дубок корен а може се користити као сенокос.

Зона друга – ужа зона заштите односи се на целу парцелу на којој је смештено извориште, дефинисана је на 650m x 500m у површини од 32.5 ha.

Услови који се у зонама санитарне заштите морају испоштовати, дефинисани су у члановима 27, 28, 29, 30, 31, 32 и 33 наведеног Правилника. Насеље Љубовија и села низијског дела општне (уз реку Дрину), као што су Доња Љубовиђа, Врпоље, Читлук, Црнча, Узовница и Лоњин, чиниће јединствен систем водоснабедавања, односно општински систем водоснабедавања.

Заштита и коришћење вода: Враћање у прописану класу квалитета површинских вода:

- заштитом изворишта и обезбеђењем снабдевања водом, применом прописаних активности у зони заштите изворишта, ревитализацијом и проширивањем водоводног система;
- планском третманом комуналних отпадних вода - ширењем канализационе мреже (кишне и фекалне канализације), одређивање локације и изградња ППОВ;
- планским третманом индустријских отпадних вода - изградња канализације за отпадне воде, изградња система за предтретман отпадних вода у привредним постројењима, уградња постројења за пречишћавање отпадних вода загађених нафтним дериватима;
- регулацијом система за мелиорацију - реконструкција и ревитализација постојећих система и изградња нових.

Заштита изворишта се остварује посебно применом следећих превентивних мера:

- забрана изградње индустријских и других објеката чије отпадне материје могу загадити воду и земљиште, забрана изградње других објеката који могу загадити воду или земљиште или угрозити безбедност водопривредне инфраструктуре;
- дозвољена изградња објеката под условом да се у пројектовању и извођењу обезбеди каналисање и пречишћавање отпадних вода у складу са стандардима прописаним законом, дозвољена изградња објеката за рекреацију и туризам под условима заштите животне средине у складу са законом;
- постојећи индустријски објекти морају обезбедити каналисање и пречишћавање отпадних вода у складу са законом;
- сакупљање отпада само на водонепропусним површинама, док је депоновање могуће само ван шире зоне заштите;
- забрањена интензивна употреба пестицида, хербицида и вештачких ђубрива на земљишту које се користи у пољопривредне сврхе у зони изворишта;
- забрањен транспорт и складиштење опасних и отровних материја.

Управљање квалитетом вода вршиће се преко: добре заштите вода, мониторинга квалитета вода обезбеђеним у контролисаним и акредитованим лабораторијама и формирање базе података у електронској форми.

Заштита природе: У односу на поменуто, а у циљу очувања младице и њених станишта, потребно је поштовати следеће мере заштите, и то превасходно кроз забрану:

1. извођења радова којим се нарушава морфологија терена и интегритет простора, посебно уклањање приобалне вегетације и вађење шљунка, песка и камена из корита Дрине и реке Трешњице и из приобаља;
2. преграђивања воденог тока привременим или сталним преградама које ометају пролаз рибе;



3. изградње објеката за чији рад је потребан захват воде из корита река као и свако преусмеавање воде из реке Трешњице и бацање и депоновање отпада у водотоке и у приобаље.

Заштитна зона далековода: Заштитна зона у којој није дозвољена изградња грађевинских објеката и засад вишегодишњих биљака за далековод 35kV износи 15m (7,5m+7,5m).

Нивелете планираних мостова и прелаза преко водотока и канала морају бити тако одређене да доње ивице конструкција објеката (ДИК) имају посебан зазор изнад нивоа меродавних рачунских вода за прописану заштитну висину, у складу са за то важећим прописима, за шта ће се издавати водопривредни услови за сваки објекат посебно.

I 2.2. Документација од значаја за израду ПДР:

- Пројекат санитарне заштите изворишта „Грабовица“ – Љубовија, „Водо-инжењеринг“, Београд, 2005.г.

I 2.3. Услови имаоца јавних овлашћења:

Табела 1: Услови од интереса за израду ПДР

НАЗИВ УСТАНОВЕ ИЛИ ПРЕДУЗЕЋА	Датум подношења захтева	Број и датум услова
ЕПС Дистрибуција, Огранак Електродистрибуција Лозница	3406-04/7 од 24.10.2018.	(Ј.1.0.0.Д.09.14-311313/1 од 28.11.2018. (3406-04/7 од 30.11.2018.))
ЈКП "Стандард", Љубовија	3406-04/1 од 24.10.2018.	1115/2018-01 од 31.10.2018.(3406-04/1 од 01.11.2018.)
ЈВП "Србијаводе", ВПЦ "Сава"- Београд, Н. Београд	3406-4/2 од 24.10.2018.	9814/1 од 07.12.2018. (3406-4/2 од 13.12.2018.)
РС, Министарство одбране, Управа за инфр., Београд	3406-04/13 од 24.10.2018.	11965-2 од 09.11.2018 (3406-04/13 од 16.11.2018.)
Предузеће за телеком. "ТЕЛЕКОМ" Србија АД Београд, Филијала Шабац	3432-04 од 01.11.2018.	A332-468019/1 од 27.11.2018. (3432-04/2 од 03.12.2018.)
ЈП "Србијашуме", Београд	3406-4/3 од 24.10.2018.	17933 од 22.11.2018. (3406-04/4 од 23.11.2018))
РС, Министарство здравља, Сектор за санит. надзор и јавно здравље, Одељење у Мачванском округу	3406-4/5 од 24.10.2018.	530-353-19/2018-10 од 12.11.2018. (3406-04 од 19.11.2018.)
МУП Одељење за ванредне ситуације, Шабац	3406-4/6 од 24.10.2018.	217-15894/18-1 од 16.11.2018. (3406-14/6 од 19.11.2018.)

I 3. ОПИС ПОСТОЈЕЋЕГ СТАЊА

Постојећа намена површина, у границама ПДР-а, је дефинисана ППО „Љубовија“ као пољопривредно земљиште. У оквиру пољопривредног земљишта постоје затечена пољопривредна домаћинства. Затечена пољопривредна домаћинства се налазе у оквиру „Уже зоне санитарне заштите изворишта“. У оквиру зоне непосредне заштите извршена је анализа биланса намена површина према доступним подацима са портала <http://katastar.rgz.gov.rs/KnWebPublic/PublicAccess.aspx>. Табела 2. даје приказ заступљености садржаја у оквиру обухвата. У оквиру табеле направљена је подела у односу на зоне санитарне заштите изворишта подручје пута.

Табела 2. Биланс површина (оријентационо)

Зона / Намена	Површина у ha	%
Намене површина у оквиру „Зоне непосредне санитарне заштите изворишта Грабовица“	06.82.33	41
Пољопривредне површине	05.78.37	35
Шумско земљиште	00.97.12	06



Остало земљиште	00.06.84	0,4
Намене површина у оквиру „Зоне уже санитарне заштите изворишта Грабовица“	09.82.28	59
Пољопривредно земљиште	Око 9ha	54
Остало земљиште (река)	01.15.20	Није цела к.п. у обухвату
Остало земљиште (пут)	00.18.28	Није цела к.п. у обухвату
Намена земљишта у оквиру зоне пута		
Остало земљиште (пут)	00.26.55	Није цела к.п. у обухвату
УКУПНО	16.92.16	100

Пројектом санитарне заштите изворишта „Грабовица“ – Љубовија, земљиште у површини од око 6,8ha је дефинисано као непосредна зона санитарне заштите изворишта, потребно га је прогласити површином јавне намене и извршити експропријацију.

У оквиру „Непосредне зоне санитарне заштите изворишта“ тренутно се обавља пољопривредна производња која није контролисана а што није у складу са условима ове зоне.

У оквиру „Уже зоне санитарне заштите изворишта“ постоје два затечена пољопривредна домаћинства и пољопривредно земљиште на којем се одржава пољопривредна производња. Намене становања, пољопривредна производња уз примену ђубрива и хербицида и држање животиња су супротне од дозвољених намена које су дефинисане Пројектом санитарне заштите.

У оквиру зоне пута на кат.п.бр. 3644 КО Доња Буковица је изведен пут недовољне ширине регулације при чему регулација пута улази у земљиште које је у приватном власништву.

При доношењу Одлуке о изради плана детаљне регулације „Извориште Грабовица“ у Љубовији („Сл. лист општине Љубовија“, бр. 06-127/18-03 од 30.04.2018), прибављено је мишљење општинског већа општине Љубовија бр:501-34/2017-02 да треба вршити израду Стратешке процене, обзиром да ПДР према критеријумима утврђеним Законом о стратешкој процени утицаја на животну средину („Сл.гласник РС“, бр. 135/04 и 88/2010) може имати значајан утицај на животну средину.



II ПЛАНСКИ ДЕО

II 1. ПРАВИЛА УРЕЂЕЊА

II 1.1. КОНЦЕПЦИЈА УРЕЂЕЊА КАРАКТЕРИСТИЧНИХ ГРАЂЕВИНСКИХ ЗОНА ОДРЕЂЕНИХ ПЛАНОМ ПРЕМА МОРФОЛОШКИМ, ПЛАНСКИМ, ИСТОРИЈСКО-АМБИЈЕНТАЛНИМ, ОБЛИКОВНИМ И ДРУГИМ КАРАКТЕРИСТИКАМА СА ОПИСОМ И КРИТЕРИЈУМИМА ПОДЕЛЕ

Предмет израде ПДР-а је дефинисање површина јавне намене и услова уређења и грађења заштитних зона изворишта „Грабовица“. Планом ће се дефинисати и услови изградње јавне саобраћајнице којом се приступа комплексу изворишта. Потребно је дефинисати услове изградње прелаза Грабовачке реке, ел.енергетске мреже унутар комплекса за расвету, и недостајућу водоводну и канализациону мрежу. Такође је неопходно дефинисати услове оградивања непосредне зоне заштите изворишта.

Општи циљ израде овог ПДР-а је одређивање планских мера којима би се омогућила заштита, квалитетно функционисање изворишта и смањено негативан утицај на санитарне услове изворишта.

Конкретан циљ израде ПДР-а је проширење површина јавне намене у зони непосредне зоне заштите изворишта, обезбеђење неопходне недостајуће инфраструктуре, и прописивање посебних правила уређења и грађења, све у складу са елаборатом санитарне заштите и условима имаоца јавних овлашћења.

У складу са препоруком Комисије за планове скупштине општине Љубовија а на основу сугестије која је дошла од грађана у току процедуре раног јавног увида, обухват плана је проширен на приступни пут који је доминантно изграђен на кат.п.бр. 3644 и деловима суседних парцела.

II 1.2. ОПИС ДЕТАЉНЕ НАМЕНЕ ПОВРШИНА И ОБЈЕКТА И МОГУЋИХ КОМПАТИБИЛНИХ НАМЕНА, СА БИЛАНСОМ ПОВРШИНА

Планом детаљне регулације се дефинишу површине јавних и осталих намена. Доминантна намена површина је приказана на графичком прилогу „План намене површина“.

Површине јавне намене су:

- зона непосредне заштите изворишта,
- зона водотока у оквиру регулационе ширине,
- зона приступног пута у оквиру регулационе ширине.

Зона непосредне заштите изворишта се (у складу са границама датим елаборатом санитарне заштите) у једном делу поклапа са постојећом регулацијом водотока који се не поклапа са катастарским границама парцеле.

Обзиром да су границе санитарних зона одређиване границама катастарских парцела на старим катастарско-топографским плановима, да је стање на терену неажурно јер се граница водотока не поклапа са границом катастарске парцеле, планом се дефинише посебна парцела водотока и посебна парцела Зоне непосредне заштите изворишта а граница зоне санитарне заштите се шематски наноси.

Површине осталих намена су:

- Зона уже заштите изворишта,



II 1.3. УРБАНИСТИЧКИ И ДРУГИ УСЛОВИ ЗА ИЗГРАДЊУ ПОВРШИНА И ОБЈЕКТА ЈАВНЕ НАМЕНЕ. САОБРАЋАЈНЕ МРЕЖЕ И ДРУГЕ ИНФРАСТРУКТУРЕ

II 1.3.1. Саобраћај

Овим планом детаљне регулације дефинишу се услови изградње јавне саобраћајнице, на катастарској парцели 3644 КО Доња Буковица, којом се приступа комплексу изворишта.

У постојећем стању наведени приступни пут је изведен у недовољној ширини регулације при чему регулација пута улази у земљиште које је у приватном власништву.

Због тога се овим путем дефинише ширина коловоза приступног пута од 5.0 метара као и нова регулација пута, како је приказано графичким прилогом „План нивелације и регулације“. На графичком прилогу „План нивелације и регулације“ траса приступног пута је дефинисана регулационо и нивелационо преко кота нивелете осовинских (О1 и О2) и темених (Т1, Т2, Т3, Т4, Т5, Т6, Т7, Т8, и Т9) тачака у дужини од 560 метара, од осовинскетачке О1 до осовинске тачке О2. До самог објекта на крају приступног пута, планирана је окретница, регулационо дефинисана котама.

II 1.3.2. Водовод, канализација и водопривреда

II.1.3.2.1. Водовод

Постојеће стање

Прва фаза дугорочног развоја комуналне инфраструктуре карактерисаће како реконструкцију постојећег водоводног система у самом насељу Љубовија, тако и повезивање насеља у низијској зони општине: Читлук, Лоњин, Доња Љубовија и Црнча, са водоводним системом насеља Љубовија.

Сагледавајући проблеме снабдевања водом, општина Љубовија је у претходном планском периоду анализирала потребе за санитарном водом и приступила изради одговарајуће пројектне документације за изналагање решења којима би се овај проблем превазишао. У складу са Другом фазом Извештаја о извршеним истражним хидрогеолошким радовима и техничког решења отварања изворишта из подземних вода у алувиону реке Дрине за потребе водоснабдевања Љубовије и пратећих насеља до 2020-те године („Водо-инжењеринг“, Београд, 1992 године) и Главним пројектом снабдевања водом насеља Љубовија („Водо-инжењеринг“, Београд, 2000.год.), приступило се изградњи новог изворишта Грабовица у алувиону реке Дрине, као и изградњи примарног цевовода Ø300мм, од тог изворишта до Љубовије. У складу са започетим пројектом, потребно је: наставити са изградњом цевовода дистрибутивне водоводне мреже и објекта на мрежи (пре свега резервара), који су овим пројектом предвиђени. У том смислу планира се Проширење капацитета изворишта "Грабовица" са још два бунара; капацитета 30 l/s.

У оквиру уже зоне изворишта, која је у обухвату предметног плана, присутни су сабирни цевоводи Ø 150 mm који повезују бунаре у прстен и примарни сабирни цевовод Ø 315 mm који води од бунарског прстена до објекта затварачнице и црпне станице. У обухвату плана изграђен је и примарни цевовод Ø 315 mm који из објекта црпне станице води ка Љубовији. Парцела је ограђена у зони око црпне станице.

Планирано стање

Главним пројектом снабдевања водом насеља Љубовија („Водо-инжењеринг“, Београд, 2000.год.), дефинисане су карактеристике примарног цевовода Ø 315 mm, од изворишта до Љубовије. У оквиру исте документације предвиђен је и примарни цевовод пречника Ø 150 mm који је трасиран ка Врхпољу и представља II фазу изградње мреже. У Плану је орјентационо приказана траса примарног цевовода ка Врхпољу који је већ просторно дефинисан постојећом документацијом.

Свака даља разрада у обухвату плана на инсталацијама водоводне мреже, сабирним или бунарским објектима, објектима за третман и обраду воде, условљена је израдом Урбанистичких пројеката са претходно израђеним идејним, генералним и претходним



пројектима и студијама. Урбанистички пројекти не могу се у потпуности реализовати без наведене документације због специфичности материје и фазе која се разрађује.

У даљем тексту приложен је извод из *Правилника о начину одређивања и одржавања зона санитарне заштите изворишта водоснабдевања*, "Службени гласник РС", бр. 92/2008 од 10.10.2008. године и извод из *Пројекта санитарне заштите изворишта Грабовица* у Љубовији ("Водо-инжењеринг", Београд, август 2005.г.) са којима је усаглашен основни циљ предметног плана.

Непосредна зона санитарне заштите изворишта

Зона непосредне заштите изворишта - зона строгог режима, обухвата непосредну околину објекта водовода, експлоатационе бунаре, постројење за црпење, транспортни цевовод и постројење за припрему и пречишћавање подземне воде. Имајући у виду отварање новог изворишта "Грабовица непосредно уз Дрину, дефинисана је зона површине око 6 ха (зона 4 бунара) као зона непосредне заштите изворишта.

У складу са Пројектом санитарне заштите изворишта Грабовица у Љубовији ("Водо-инжењеринг", Београд, август 2005.г.) и овог плана, неопходно је донети одлуку о експропријацији овог простора за потребе отварања изворишта водоснабдевања.

У зони непосредне заштите изворишта је дозвољен приступ само лицима запосленим у водоводу, који су под здравственим надзором. Изузетно се може дозволити и приступ лицима која се у оквиру стручног усавршавања упознају са радом водовода, уз вођење евиденције о томе. Зона непосредне заштите изворишта се може користити као сенокос, али без употребе ђубрива, пестицида и хербицида, чија употреба може загадити воду.

Ужа зона санитарне заштите изворишта

У овој зони се забрањује изградња објеката и активности које нарушавају горњи заштитни слој земљишта. Дефинисане границе ове зоне спречавају продирање разних типова загађења која се јављају као последица пољопривредне производње.

У овој зони се искључује свака употреба ђубрива и средстава за заштиту биља. Појачане концентрације неких типова загађења у подземној води која дотиче у овај појас, развлаче се под утицајем хидрауличке дисперзије и разблаживања.

У овом појасу се забрањује свака изградња објеката, копање канала и извођење земљаниф радова. У овом појасу се не сме пробити горњи заштитни слој земљишта, тј. не сме се копати шљунак и сл. У овој зони се не дозвољава грађење уређаја за уклањање отпадних материја (канализација, септичке јаме и сл.), не сме се гајити стока, ђубрити земљиште или обављати било каква делатност која би могла загадити водоносни слој и изменити квалитет воде у објекту за снабдевање водом.

Коришћење земљишта се дозвољава само за гајење култура трава и за воћњаке без ђубрења (органска производња).

На подручју уже зоне заштите је забрањено, без пратње полиције или санитарне или комуналне инспекције, транспортовање течности које су по свом саставу такве да могу опасно да угрозе квалитет подземне воде (нафта и њени деривати, киселина, отровне материје и сл.), као и испуштање и просипање уља и других штетних и опасних материја.

Зона уже заштите не захтева ограђивање земљишта већ само обележавање видним знацима (таблама упозорења), како би ова површина била заштићена од продора различитих типова загађења.



Шира зона санитарне заштите изворишта - зона санитарног осматрања

Ова зона се не налази у обухвату плана детаљне регулације. Зона шире заштите изворишта се мора уградити у одредбе просторног плана општине обзиром да заузима шире подручје приобаља.

II.1.3.2.2. Канализација

Осим у самом насељу Љубовија, у осталим насељима општине не постоје канализациони системи за сакупљање и евакуацију отпадних вода. Обзиром на конфигурацију терена и разбијени тип сеоских насеља карактеристичан за планинске крајеве, у наредном планском периоду потребно је предузети радове на изради санитарно-фекалне канализационе мреже у насељима уз реку Дрину са мини уређајем за пречишћавање отпадне воде, како би се заштитио квалитет воде у реци. У том смислу потребно је приступити припреми планско техничке документације и изградњи насељске канализационе мреже. Где год је то могуће (из разлога економичности), потребно је градити мини уређаје за пречишћавање отпадних вода за више насеља. У том смислу је предвиђено следеће:

- једна локација мини постројења за пречишћавање отпадних вода (МППОВ) за насеља Црнча и Узовница, у зони реке Дрине низводно од улива Крупањске реке,
- једна локација мини постројења за пречишћавање отпадних вода (МППОВ) за насеље Врхопоље у зони реке Дрине, низводно од изворишта Грабовица,
- једна локација мини постројења за пречишћавање отпадних вода (МППОВ) за насеље Горња Трешњица у зони реке Дрине, узводно од предвиђеног профила ХЕ Тегаре,
- насеље Лоњин прикључити на централно постројење за пречишћавање отпадних вода насеља Љубовија (ППОВ).

У осталим насељима општине где год је то могуће са аспекта конфигурације терена и концентрације становања, приступити изградњи канализационог система са мини уређајем за пречишћавање отпадне воде.

У обухвату непосредне и уже зона санитарне заштите изворишта, у обухвату Плана, изграђена је водонепропусна септичка јама у којој се сакупљају санитарно фекалне отпадне воде. Начин канализације санитарно фекалних отпадних вода на затеченим домаћинствима у ужој зони санитарне заштите није познат али се претпоставља да је неуслован тј. реципијенти отпадних вода нису водонепропусни. У том погледу, у домаћинствима, руралног карактера, присутан је и проблем одлагања стајског ђубрива.

II.1.3.2.3. Водопривреда

У подручју обухвата Плана се налази водоток - река Грабовица. Планом се дефинише посебна парцела водотока - реке Грабовице и посебна парцела зоне непосредне заштите изворишта.

Река Грабовица протиче кроз подручје обухвата Плана и улива се (као десна притока) у реку Дрину, на око 6 km узводно од Љубовије.

Попречни профил корита реке Грабовице, које је регулисано у доњем току (низводно од државног пута IБ реда - 028) у дужини од око 600 m, у зони изворишта има следеће карактеристике:

- једногубо корито трапезног облика,
- ширина корита у дну 3,50 m (облога дна од камена у цементном малтеру),
- нагиб косина корита 1:1,5 (облога косина од габионских мадраца).

Стратешка документација на основу које се приступило изради плана је Водопривредна основа Републике Србије ("Службени гласник РС", број 11/2002), Просторни план Републике Србије ("Службени гласник РС", број 88/2010) и Стратегија управљања водама на територији Републике Србије до 2034. године ("Службени гласник РС", број 3/2017)

Други карактеристични подаци (ограничења, обавезе и др.)



- Извршити анализу постојећег стања (постојећа изворишта, дистрибутивна мрежа, квалитет воде, резервоарски простор и др.).
- Извршити прогнозу потребе за водом за одређене временске периоде.
- Водопривредном основом Републике Србије је дата пројекција потребних количина вода до 2021. године, која за општину Љубовија укупно износи $3,0 \times 10^6$ m³/год., од чега висококвалитетних вода за пиће $2,1 \times 10^6$ m³/год а за потребе индустрије 9×10^6 m³/год.
- Водопривредном основом Републике Србије је предвиђено да се водоснабдевање општине Љубовија висококвалитетном водом за пиће обезбеди из локалних изворишта - експлоатацијом подземних вода.
- Не планирати изградњу објеката на водном земљишту уз регулисано корито реке Грабовице, у обостраном појасу ширине од најмање 5 m, од горње ивице корита реке, који: служе за редовно одржавање водотока.
- Код подземних укрштања - укопавања инфраструктурних објеката са водотоцима објекте водити кроз заштитне цеви, тако да горња ивица заштитних цеви мора бити на мин. 0,80 - 1,00 m испод нивелете дна регулисаних корита водотока на местима укрштања.
- Нивелете планираних мостова, пропуста и прелаза преко водотока, морају бити тако одређене, да доње ивице конструкције ових објеката (ДИК) имају потребну сигурносну висину - зазор изнад нивоа меродавних рачунских великих вода за прописно надвишење, у складу са за то важећим прописима.
- Урадити пројекат препарцелације, којим се дефинише парцела дела тока реке Грабовице, на подручју обухвата Плана.

II 1.3.3. Електроенергетика

Постојеће стање електроенергетске мреже

У обухвату плана детаљне регулације присутни су следећи електроенергетски објекти: далековод 10kV ка Врхпољу, далековод 10kV ка Републици Српској (без информације да ли је у функцији), монтажно бетонска трафо-станица 10/0.4kV (630kVA), прикључни високонапонски подземни кабловски водови 10kV, подземни нисконапонски кабловски водови из ТС до уређаја и корисника на комплексу изворишта, мешовити вод 10+0.4kV, то јест, нисконапонска ваздушна мрежа за домаћинства уз приступни пут до Изворишта и уз државни пут. Такође, у обухвату су изграђени стубови планираног далековода 35kV Љубовија-Врхпоље. Проводници далековода 35kV нису постављени и исти није у функцији.

На катастарско-топографском плану, од набројаних електроенергетских објеката евидентирани су трафо-станица и, делимично, далеководи 10kV. На графичком прилогу оријентационо и врло оријентационо су нанете трасе далековода 10kV и 35kV. Подземни ел.енергетски кабловски водови 10kV и 0.4kV нису нанети, нити о њима постоје подаци код електродистрибутивног предузећа. Око објекта водовода и уз бунаре изграђено је спољашње осветљење. Трасе подземних напојних каблова спољашњег осветљења нису познате.

Планирано стање електроенергетске мреже

У складу са Условима за потребе израде плана који су прибављени од Електродистрибуције Лозница (бр.8Ј.1.0.0.Д.09.14-311313/1 од 28.11.2018.год. приложени у документационом делу), не планира се изградња нове електроенергетске мреже у обухвату ПДР-а. Постојећи електроенергетски објекти се задржавају а опредељује им се заштитни појас у коме се, за сваку изградњу, мора прибавити сагласност електродистрибутивног предузећа.

Заштитни појас електроенергетских објеката ни на који начин не суспендује мере санитарне заштите изворишта и прописане режиме коришћења земљишта за обе зоне санитарне заштите.

Далековод 35kV се планира за завршно опремање и пуштање у функцију. Обзиром да је у зони уже санитарне заштите, присуство грађевинских машина и екипа редуковати на најмању могућу меру. Организовати интерни надзор док трају радови на изградњи далековода 35kV, на свако, евентуално цурење уља из радних машина реаговати на начин да се земљиште по коме је просуто уље, у најкраћем року, одведе из зоне заштите и лагерије на одговарајућу депонију. Организовати надзор овлашћеног лица ЈКП „Стандард“ Љубовија.



Такође, потребно је успоставити редован надзор над енергетским трансформатором у трафо-станици и на евентуално присуство уља у уљној јами, реаговати на начин да се, у најкраћем рок, у квар отклони или замени енергетски трансформатор, а просута количина уља укупно уклони из ТС. Препоручује се уградња новог енергетског трансформатора у тзв. сувој изведби (без уља).

Препоручује се изградња далековода 10kV или реорганизација постојеће 10kV, на начин да се трафо-станици 10/0.4kV, обезбеди двострано напајање на страни високог (средњег) напона.

Могући су радови на уградњи нове, модерније и ефикасније опреме у трафо-станици и на стубовима далековода. Могући су радови на одржавању и модернизацији надзорног система над функционисањем изворишта и на уградњи интерних сигнално-командних каблова. Такође, потребно је модернизовати спољашње осветљење на комплексу тако што ће се светилке и извори заменити новим које користе енергетски и фотометријски ефикасне натријумове високопритисне сијалице и LED сијалице, узимајући у обзир близину Дрине и често присуство магле.

Трасе нових подземних ел.енергетских нисконапонских каблова интерног расплета на комплексу биће дефинисане пројектом за добијање грађевинске дозволе, на начин да се не угрозе постојећи водовод и канализациона мрежа и да се поштују коридори који су овим планом одређени за изградњу других комуналних инсталација.

Подземни електроенергетски каблови и сигнално-командни каблови се полажу на дно земљаног рова дубине 0.8-1.0m на слој песка дебљине 0.1m. Изнад каблова се постављају пластични штитници и траке за упозорење. Ископ рова за каблове мора бити ручни и опрезан и мора му претходити обележавање на терену траса постојећих подземних инсталација – од стране РГЗ Службе за катастар Љубовија. Радовима на ископу и на изградњи каблова треба да присуствују овлашћена лица из јавних комуналних предузећа и предузећа која поседују и одржавају инсталације на комплексу и у обухвату плана. Пре затрпавања ровова трасе каблова и дубине полагања уснимити код поменутих служби за катастар.

Трасе свих постојећих електроенергетских објеката (подземних и ваздушних), такође је неопходно одредити на терену (без раскопавања земљишта) и геодетски уснимити код РГЗ службе за катастар.

За електроенергетске објекте се дефинишу непосредни заштитни појас и заштитни појас. За далековод 35kV непосредни заштитни појас је ширине 15m (по 7.5m са обе стране трасе) а за далековод и мешовити вод 10kV, непосредни заштитни појас је ширине 8.0m (по 4.0m са обе стране трасе). У непосредном заштитном појасу није дозвољена изградња објеката, осим инфраструктурних, у складу са прописима. Нису дозвољени : коришћење грађевинских машина чији се покретни делови могу наћи у зони од 3.0m око фазног проводника далековода, као ни коришћење система за заливање који у тој зони могу створити водени млаз.

За далековод 35kV заштитни појас се утврђује у складу са поменутих условима Електродистрибуције Лозница и то као појас земљишта ширине 15.0m мерено од ближег фазног проводника. За далековод 10kV заштитни појас је ширине 10m, мерено од ближег фазног проводника. За сваку градњу у заштитном појасу далековода неопходно је обезбедити претходну сагласност и присуство овлашћеног лица из електродистрибутивног предузећа.

На графичком прилогу, положаји заштитног појаса и непосредног заштитног појаса око далековода 35kV и 10kV су нанети орјентационо и информативно, обзиром да није евидентиран положај свих стубова.

II 1.3.4. Телекомуникације

У складу са Условима од значаја за израду ПДР-а, Предузећа за телекомуникације „Телеком Србија“ А.Д. Београд, Одељења за планирање и изградњу мреже „Шабац“ (бр.А332-468019/1 од 27.11.2018., приложени у документационом делу) у обухвату плана не постоје телекомуникациони објекти тог предузећа, нити постоје технички услови за прикључак објекта на изворишту на мрежу фиксне телефоније. Због тога је неопходно инсталирати ефикасан систем за радио (радио-релејну) везу и (или) користити мобилну телефонију.



I 1.4. СТЕПЕН КОМУНАЛНЕ ОПРЕМЉЕНОСТИ ГРАЂЕВИНСКОГ ЗЕМЉИШТА ПО ЗОНАМА, ПОТРЕБАН ЗА ИЗДАВАЊЕ ЛОКАЦИЈСКИХ УСЛОВА И ГРАЂЕВИНСКЕ ДОЗВОЛЕ

За изградњу објеката (искључиво објеката у функцији изворишта), минимално је неопходан приступ на површину јавне намене који може бити остварен и преко интерних саобраћајних површина и правом службености приступа, као и обезбеђени прикључци на инфраструктурне мреже и објекте (минимално електроенергетика).

II 1.5. ПОПИС ПАРЦЕЛА И ОПИС ЛОКАЦИЈА ЗА ПОВРШИНЕ ЈАВНЕ НАМЕНЕ, САДРЖАЈЕ И ОБЈЕКТЕ

ПДР се дефинишу површине јавне намене:

Парцела реке: део 3629/2, део 3629/4, 3909, 3629/3, део 3630 КО Доња Буковица; део 4516/1, 83/1, део 3631/2, део 3631/3, део 4514/1, 4516/2, 6550 КО Горња Буковица, у површини од око 70 ари.

Парцела пута, делови: 3601/4, 3601/2, 3603/2, 3603/1, 3604, 3605, 3607/1, 3607/3, 3613, 3612/2, 3614, 3615, 3621/3, 3621/1, 3622, 3623/1, 3623/2, 3625, 3627, 3628/2, 3628/3, 3631/3, 3632, цела 3644; делови: 3643, 3642, 3641, 3640, 3639, 3638, 3637, 3636, 3635/1, 3635/2, 3633/1, 3633/2 КО Доња Буковица; делови: 4511, 4512/4, 4512/1, 4512/5, 4512/3, 4513/1, 4513/4, 4513/2, 4514/1 и 2523/7 КО Горња Буковица. Укупна површина парцела пута је око 30 ари.

Парцела Изворишта: део 3630 КО Доња Буковица; 4517/2, 4518, 4520/5, 4520/6, 4520/1, 4521/1, 4520/2, 4524/3, 4524/6, 4524/5, 4524/2, 4524/8, 4524/7, 4520/3, 4520/2, 4520/4, 4522, 4515/1, 4515/2, 4524/4, део 2523/7, 4531/4, 4531/7, 4531/5, 4531/6, 4533/2, 4533/1, 4534/2, 4534/1, 4535/1 и 4535/2 КО Горња Буковица у површини од око 6,78 хектара.

У случају неусаглашености текстуалног и графичког дела елабората, примењују се подаци са графичког прилога „План грађевинских парцела јавне намене“.

II 1.6. УСЛОВИ И МЕРЕ ЗАШТИТЕ ПРИРОДНИХ И НЕПОКРЕТНИХ КУЛТУРНИХ ДОБАРА И ЗАШТИТЕ ПРИРОДНОГ И КУЛТУРНОГ НАСЛЕЂА, ЖИВОТНЕ СРЕДИНЕ И ЖИВОТА И ЗДРАВЉА ЉУДИ

II 1.6.1. Урбанистичке мере за заштиту природног и културног наслеђа

У складу са условима који су прибављени приликом израде Просторног плана општине Љубовија ("Сл. лист општине Љубовија", бр. 04/12), на подручју обухвата ПДР, нема природних и непокретних културних добара.

II 1.6.2. Урбанистичке мере за заштиту животне средине

Израда Стратешке процене утицаја планског документа на животну средину је потребна, у складу са Одлуком да се израђује стратешка процена утицаја на животну средину за План детаљне регулације "Извориште Грабовица" у Љубовији ("Сл лист општине Љубовија" број 06-128/18-03 од 30.04.2018).

Извештај о стратешкој процени је доставио инвеститор, ЈКП "Стандард" Љубовија. Извештај о стратешкој процени ПДР "Извориште Грабовица", КО Горња Буковица и КО Доња Буковица животну средину, општина Љубовија, израдило је предузеће "Lynwox Trade", д.о.о. Лозница. Процена утицаја планских решења на животну средину и мере заштите које су утврђене тим елаборатом, уграђени су у овај ПДР.



Извештајем о стратешкој процени је дат приказ процењених утицаја плана на животну средину са описом мера за спречавање и ограничавање негативних, односно увећање позитивних утицаја на животну средину.

Предмет израде ПДР-а и СПУ је дефинисање површина јавне намене у зони непосредне и уже санитарне зоне заштите изворишта, обезбеђење неопходне зоне непосредне и уже санитарне зоне заштите изворишта, обезбеђење неопходне недостајуће инфраструктуре, и прописивање посебних правила уређења и грађења као и заштиту животне средине. Предмет извештаја о стратешкој процени утицаја на животну средину је процена утицаја које могу имати одређени планом предвиђени садржаји у простору и импликација њихових негативних утицаја на животну средину.

Разлози за израду стратешке процене дефинисани су на основу територијалног обухвата и могућих утицаја Плана детаљне регулације “Извориште Грабовица” општина Љубовија на животну средину. Разлог за израду је и иницијатива садржана у захтеву наручиоца ЈКП “Стандард” из Љубовије која се односи и имплементацију напред наведених програма са постојећом инфраструктуром као и обезбеђење неопходне недостајуће инфраструктуре, и прописивање посебних правила уређења и грађења као и проширење површина јавне намене у зони непосредне зоне заштите изворишта, са отклањањем конфликта који се стварају успостављањем новог система у простору, као и његових утицаја на природне ресурсе, социо-демографске и привредне токове, као и на еколошке промене, сходно одредбама члана 5. Закон о стратешкој процени утицаја на животну средину („Сл. гласник РС“ бр 135/2004 и 88/2010).

У поступку доношења ове Одлуке ПДР-е и СПУ изворишта „Грабовица“ и чињеницу да су планирани будући развојни пројекти одређени прописима којима се уређује процена утицаја на животну средину, утврдио је да предметни план представља оквир за одобравање будућих развојних пројеката и подлеже обавези стратешке процене утицаја на животну средину. Стратешка процена је рађена у складу са проценом утицаја и Уредбом о утврђивању Листе пројеката за које је обавезна процена утицаја и Листе пројеката за које се може захтевати процена утицаја на животну средину („Сл. гласник РС“ бр. 114/08).

Општи и посебни циљеви су прописани планским документима вишег реда и они су детаљно наведени у самом Извештају.

Могући позитивни и негативни ефекти варијанти плана показују следеће:

- У варијанти да се просторни план не донесе и да се развој настави по досадашњем тренду могу се очекивати само негативни ефекти код сваког сектора и ниједан позитиван ефекат у односу на циљеве стратешке процене утицаја.
- У варијанти да се просторни план имплементира могу се очекивати бројни позитивни ефекти у сваком сектору, који отклањају већину негативних тенденција у развоју на подручју плана, ако се план не би имплементирао. У овој варијанти могу се очекивати и појединачни негативни ефекти у одређеним секторима плана, а који су неизбежна цена друштвено-економског развоја. То су следећи ефекти: у појасевима непосредно у магистралне путеве могуће је повремено прекорачење граничних вредности загађености ваздуха; у појасевима непосредно у магистралне путеве могуће је повремено прекорачење граничних вредности нивоа буке; и у појасевима непосредно уз ширу зону заштите изворишта могуће је повремено прекорачење граничних вредности квалитета земљишта услед ђубрења земљишта.

На основу изнетог може се закључити да је варијанта доношења предложеног плана знатно повољнија у односу на варијанту да се план не донесе.

Извршена је процена утицаја плана на животну средину и дате су мере заштите животне средине за смањење и/или спречавање негативних утицаја: утицај на ваздух, утицај на загађење земљишта, површинских и подземних вода, саобраћајна бука, утицај на вегетацију, утицај на фауну, утицај на пејзаж, социјални утицаји, утицај на природна добра, утицај на непокретна културна добра, ванредни догађај (удесне, акцидентне ситуације).



Предлог мера предвиђених за смањење негативних утицаја на животну средину

Извештајем о стратешкој процени су утврђене мере заштите животне средине и предела, које ће се примењивати приликом спровођења плана и при изради техничке документације за објекте који се налазе у обухвату плана.

Мере заштите вода

- забрањено је директно и индиректно загађивање изворишта водоснабдевања, површинских и подземних вода у зони изворишта водоснабдевања, приобаља и тока реке Дрине и Грабовице;
- комуналне воде се морају пречишћавати до одговарајућег квалитета пре упуштања у реципијент;
- неопходна је изградња постројења за пречишћавање отпадних вода које ће омогућити пречишћавање отпадних санитарно-фекалних вода до нивоа који одговара квалитету воде у реципијенту или бољем;
- обавезна је контрола квалитета и количина отпадних вода након пречишћавања у постројењу за пречишћавање отпадних вода, а пре упуштања у реципијент;
- мерења количине и испитивање квалитета отпадних вода вршити преко овлашћене институције (правно лице), у складу са Законом о водама;
- неопходна је изградња канализационе мреже;
- дозвољене су искључиво водонепропусне септичке јаме, као прелазно решење до изградње канализационе мреже;
- канализациони систем градити као сепарациони са посебним колектором за одвођење атмосферских вода;
- неопходна је реализација атмосферске канализације;
- са површина за паркирање и осталих површина на којима се може очекивати појава зауљених атмосферских вода, обавезно је каналисање и третман истих у сепаратору таложнику до захтеваног нивоа, пре упуштања у реципијент;

Управљање квалитетом вода вршиће се преко: добре заштите вода, мониторинга квалитета вода обезбеђеним у контролисаним и акредитованим лабораторијама и формирање базе података у електронској форми.

Мере заштите изворишта водоснабдевања

Земљиште и водене површине у подручју заштите изворишта водоснабдевања у складу са важећом законском регулативом, штите се:

- од намерног или случајног загађивања и свих других утицаја који могу неповољно утицати на издашност изворишта, природни састав, квалитет и здравствену исправност воде;
- обавезним уређивањем и одржавањем зона санитарне заштите;
- применом и провођењем мера забране, превенције, санације,
- спречавања, контроле и надзора, заштите и мониторинга стања;

За заштиту изворишта водоснабдевања потребно је:

- урадити Елаборат о зонама санитарне заштите,
- утврдити површину и просторно пружање зона санитарне заштите.

У циљу заштите вода у изворишту водоснабдевања, дефинишу се зоне заштите изворишта подземне воде које су детаљно наведене у поглављу II 1.3.2. Водовод, канализација и водопривреда.

Заштита од буке и вибрација

Опште мере заштите становништва од буке у животној средини насеља Љубовија, обухватају одређивање акустичних зона у складу са наменом простора и граничним вредностима индикатора буке у тим зонама (тихе зоне са прописаним граничним вредностима од 50 dB(A) у току дана и 40 dB(A) у току ноћи и остале зоне).



У овим целинама, зонама, издвојеним локацијама и саобраћајним коридорима морају се примењивати мере за спречавање и отклањање буке и мере заштите од утицаја на окружење са посебним мерама заштите према и у непосредном окружењу тихих зона:

- Носиоци пројеката/оператери који у обављању привредне делтности емитују буку, одговорни су за сваку активност којим се проузрокује ниво буке виши од прописаних граничних вредности,
- Носиоци пројеката/оператери генератори буке су у обавези да примењују мере техничке заштите од буке за све објекте и делатности генераторе буке;
- обавезно је подизање заштитних баријера (вештачких и/или природних) према угроженим зонама,
- бучне радње и операције у оквиру радионица и погона се мора обављати у затвореном простору са затвореним прозорима и вратима објекта;
- извори буке морају поседовати исправе са подацима о нивоу буке при прописаним условима коришћења и одржавања као и упутствима о мерама за заштиту од буке (атест, произвођачка спецификација, стручни налаз о мерењу нивоа буке);
- извори буке се изузетно могу користити и ако прелазе дозвољене граничне вредности у случају елементарних непогода и других непогода, отклањања кварова који би могли изазвати веће материјалне штете, али само за време док те околности постоје о чему је корисник дужан да обавести Одељење за инспекцијске послове;
- мерење буке врше стручне организације, овлашћене од стране ресорног министарства задуженог за послове заштите животне средине које уједно и пописује услове и методологију мерења буке.

Заштита од јонизујућих зрачења

У граници обухвата ПДР-а нема јонизујућих зрачења тако да ова проблематика у СПУ није разматрана.

Заштита од нејонизујућег зрачења

У граници обухвата ПДР-а нема јонизујућих зрачења тако да ова проблематика у СПУ није разматрана.

Управљање отпадом и амбалажним отпадом

Поступање са комуналним отпадом мора бити у складу са Локалним планом управљања отпадом. Сакупљање, транспорт, третман и одлагање комуналног отпада са подручја Плана мора бити организовано преко надлежног комуналног предузећа.

Мере заштите вегетације

На подручју плана применити следеће смернице за заштиту вегетације:

- Забрањено је трајно одлагање отпада на предметној локацији, посебно се забрана односи на одлагања отпада било које врсте у реку и приобаље.
- Строга примена забране неовлашћене сече стабала;
- Препорука апсолутног пошумљавања околног терена под ерозијом, као и пошумљавања изворишта водених токова;
- Постојећи зелени фонд максимално очувати.

Мере заштите фауне

Све мере предузете за заштиту од загађивања водоизворишта, вода реке Дрине и притока допринеће и заштити акватичних организама у њој тј. атмосферске воде са коловозних површина ће бити пречишћене пре упуштања у реципијент, реку Дрину.

Мере заштите пејзажа

Поштовањем напред наведених смерница заштите земљишта, воде и вегетације максимално се штите постојеће пејзажне вредности.



Мере заштите природних добара

При изградњи планираних објеката у Плану придржавати се следећих правила уређења:

- не планирати локацију за одлагање шута, земље и осталог грађевинског материјала у зонама обухвата Плана а ако их има утврдити их као привремене депоније;
- све површине које се током извођења радова деградирају, морају се у најкраћем могућем року санирати;
- одлагање било каквог отпада у реку Дрину и притоке, најстрожије је забрањено као и у зонама заштите изворишта.

Мере заштите непокретних културних добара

На обухвату израде плана детаљне регулације нема регистрованих археолошких налазишта и споменика културе.

Мере заштита природе

У односу на поменуто, а у циљу очувања младице и њених станишта, потребно је поштовати следеће мере заштите, и то превасходно кроз забрану:

- извођења радова којим се нарушава морфологија терена и интегритет простора, посебно уклањање приобалне вегетације и вађење шљунка, песка и камена из корита Дрине и реке Грабовице и из приобаља;
- преграђивања воденог тока привременим или сталним преградама које ометају пролаз рибе;
- изградње објеката за чији рад је потребан захват воде из корита река као и свако преусмеавање воде из реке Грабовице и бацање и депоновање отпада у водотоке и у приобаље.

МОНИТОРИНГ У ТОКУ СПРОВОЂЕЊА ПЛАНА

Успостављање система мониторинга је један од приоритетних задатака како би се све предложене мере заштите животне средине у плану могле успешно имплементирати у пракси. Програм праћења стања животне средине у току спровођења плана садржи, према Закону о стратешкој процени утицаја на животну средину ("Сл. гласник РС", бр. 135/04 и 88/2010), следеће ставке:

1. опис циљева плана и програма
2. индикаторе за праћење стања животне средине;
3. права и обавезе надлежних органа; и
4. поступање у случају појаве неочекиваних негативних утицаја

Програм праћења стања животне средине може бити саставни део постојећег програма мониторинга који обезбеђује орган надлежан за заштиту животне средине. Основни циљ формирања мониторинг система је да се обезбеди, поред осталог, правовремено реаговање и упозорење на могуће негативне процесе и акцидентне ситуације, као и потпунији увид у стање елемената животне средине и утврђивање потреба за предузимање мера заштите у зависности од степена угрожености и врсте загађења.

Потребно је обезбедити континуирано праћење стања квалитета животне средине и активности у простору чиме се ствара могућност за њеним рационалним управљањем. Према Закону о заштити животне средине ("Сл. гласник РС", бр. 135/04, 36/09, 72/09 и 43/11), Република односно јединица локалне самоуправе у оквиру своје надлежности утврђене Законом, обезбеђује континуалну контролу и праћење стања животне средине у складу са овим и посебним законима.

Мере за спровођење мониторинга су детаљно наведене у Извештају о стратешкој процени и оне се морају поштовати и спроводити у поступку спровођења самог плана детаљне регулације.



Смернице за израду стратешких процена на нижим хијерархијским нивоима и процене утицаја пројеката на животну средину

За сваки пројекат који се налази на списку "Уредбе о утврђивању Листе пројеката за које је обавезна процена утицаја и Листе пројеката за које се може захтевати процена утицаја на животну средину" (Сл.гласник РС, бр.114/08) мора урадити Студија о процени утицаја на животну средину на основу Закона о процени утицаја (Сл.гласник РС бр. 135/04 и 36/09).

Поступак процене утицаја спровести по фазама у поступку процене утицаја како је то прописано поменутиим законом. Начелни садржај Студије о процени утицаја прописан је чланом 17. поменутог закона а егзактан садржај и обим студије се одређује путем захтева за одређивање обима и садржаја студије о процени утицаја.

Генералне смернице за израду будућих Студија о процени утицаја су дефинисане у Поглављу III. (Процена могућих утицаја и смернице за мере заштите животне средине) стратешке процене утицаја на животну средину.

Предметни план представља најнижи хијерархијски ниво. За планове нижег реда одлука о приступању изради стратешке процене доноси се у складу са одредбама из чланова 5. и 6. Закона о СПУ, ако се на планском подручју планирају два или више пројеката обухваћених Уредбом о пројектима за које се израђује студија о процени утицаја на животну средину. Израда стратешких процена на нижем хијерархијском нивоу биће регулисана у складу са одлуком надлежног органа.

Процене утицаја пројеката на животну средину

У поступку даље разраде планског документа, у складу са Законом о процени утицаја на животну средину ("Сл. гласник РС", бр. 135/04 и 36/09) и Уредбе о утврђивању Листе пројеката за које је обавезна процена утицаја и Листе пројеката за које се може захтевати процена утицаја на животну средину ("Службени. гласник РС", бр.114/08) инвеститори су дужни да се обрате надлежном органу за послове заштите животне средине који ће одлучити о потреби израде Процене утицаја на животну средину, односно донети Решење о потреби изради Студије или Решење да није потребна израда Студије о процени утицаја.

- Као обавезујућу ствар, а на основу Закона о процени утицаја на животну средину, потребно је истаћи следеће:
- У овој зони се забрањује изградња објеката и активности које нарушавају горњи заштитни слој земљишта.
- У овој зони се искључује свака употреба ђубрива и средстава за заштиту биља.
- У овом појасу се забрањује свака изградња објеката, копање канала и извођење земљаних радова.
- У овом појасу се не сме пробити горњи заштитни слој земљишта, тј. не сме се копати шљунак и сл.
- У овој зони се не дозвољава грађење уређаја за уклањање отпадних материја (канализација, септичке јаме и сл.),
- У овој зони се не сме се гајити стока, ђубрити земљиште или обављати било каква делатност која би могла загадити водоносни слој и изменити квалитет воде у објекту за снабдевање водом.
- Коришћење земљишта се дозвољава само за гајење култура трава и за воћњаке без ђубрења (органска производња).
- Постојећи објекти се могу задржати искључиво као складишта за оруђа која се користе у органској производњи, складишта амбалаже и сл). Функција становања се мора изместити.*
- Забрањена је изградња свих објеката осим објеката у функцији изворишта (инфраструктурне мреже и објекти), под посебним условима које утврде имаоци јавних овлашћења.
- Зоне водопривредних објеката представља водоток реке. У оквиру ове зоне дозвољена је изградња шеталишта, мостова, прелаза, инфраструктурних мрежа и објеката и сл. Изградња других објеката је забрањена. Обавезно је урадити пројекат препарцелације којим се дефинише парцела дела тока Грабовачке реке.



Обале и водотокове уредити тзв. «натуралним» начином, што подразумева употребу материјала као што су камен и земљани затрављени насипи, као и зелени појасеви високе вегетације. Обала Дрине се може уредити и бетонским бедемима.

- Потребно је редовно одржавање и чишћење постојећих водотока,
- забрањено је одлагање комуналног, анималног и другог отпада у водотоке,
- потребно је регулисати постојеће водотоке, који имају бујични карактер,
- забрањује се изградња објеката на трасама/парцелама пројектованих канала,
- забрањује се изградња у појасу ширине минимално 5,0 м од горњих ивица, са обе стране канала (уколико то експлоатацијом, претходно, другачије није решено); у оба случаја пожељно је грађевинску линију дефинисати што даље од канала,
- код деоница регулисаних корита водотока, са обе стране обале остављају се слободни, резервни појасеви, ширине минимално 5,0м, за прилаз регулацијама и друге потребе водопривреде; у овим зонама/појасевима се не сме ништа градити,
- код нерегулисаних водотока, чије трасе пролазе кроз грађевинско подручје насеља, због непознавања и неизучености водног режима, не постоји могућност одређивања појасева и коридора регулисаних корита; из тих разлога не дозвољава се изградња никаквих објеката у зонама речних долина, без претходних хидролошких подлога, хидрауличких прорачуна, као и за то потребних анализа, студија, идејних и генералних решења и друге за то неопходне техничке документације; за изградњу нових објеката обавеза је инвеститора да се обрати ЈВП «Србијаводе», за дефинисање посебних услова;
- Земљиште дуж водотока, може се користити само на начин којим се у целини не ремети водни режим и не угрожава спровођење одбране од поплава и заштите од великих вода. Саставни део простора за одбрану од поплава, чини и заштитни појас са шумом и заштитним зеленилом у инундационом подручју водотока (корито за велику воду).
- Водно земљиште (јавно добро воде), може се користити без водопривредне сагласности (као акта по ЗОВ) само као пашњак, ливада и ораница, за чега је Инвеститору такође потешна писмена сагласност корисника (ЈВП «Србијаводе» Београд). Водно земљиште (јавно добро воде), може се користити без водопривредне сагласности (као акта по ЗОВ) само као пашњак, ливада и ораница, за чега је Инвеститору такође потешна писмена сагласност корисника (ЈВП «Србијаводе» Београд). Од значаја је нагласити и имати у виду, да у оквиру обављања осалих активности, недозвољено је и недопустиво смањивати и затварати протичајни профил водотока због повећања поседа
- грађевинског земљишта.
- Нивелете планираних мостова и прелаза преко водотока и канала морају бити тако одређене да доње ивице конструкција објеката (ДИК) имају посебан зазор изнад нивоа меродавних рачунских вода за прописану заштитну висину, у складу са за то важећим прописима, за шта ће се издавати водопривредни услови за сваки објекат посебно.
- Забрањена је изградња објеката на пољопривредном земљишту у оквиру Зоне непосредне заштите изворишта и у оквиру Зоне уже заштите изворишта. Сви постојећи објекти се морају уклонити.
- Намена или капацитет објекта могу бити забрањене или ограничене другим законским прописима, одлукама локалне самоуправе, еколошким елаборатима (трговина алкохолним пићима и близина коцкарница у близини школа и сл.).
- Инвеститор не може приступити извођењу пројекта тј. радовима без спроведеног поступка процене утицаја и добијене сагласности надлежног органа на студију о процени утицаја
- Инвеститор за чије се планиране објекте и активности може захтевати процена утицаја мора поднети захтев за одлучивање о потреби процене утицаја надлежном органу.

Студија о процени утицаја је саставни део документације потребне за прибављање дозволе или одобрења за почетак извођења пројекта (изградња, извођење радова, промена технологије, промена делатности и друге активности). Поступак процене утицаја на животну средину је потребно спровести по фазама у поступку процене утицаја како је то прописано Законом.



II 1.6.3. Урбанистичке мере за заштиту од пожара

Техничким условима МУП, Сектор за ванредне ситуације, Одељење за ванредне ситуације у Шапцу, бр. 217-15894/18-1 од 16.11.2018. дефинисано је следеће:

- У погледу испуњености основних захтева заштите од пожара, приликом пројектовања и изградње објеката и то на начин утврђен посебним прописима и стандардима којима је уређена област заштите од пожара и експлозија и проценом ризика од пожара којим су исказане мере заштите од пожара за конструкцију, материјале, инсталације и опремање заштитним системима и уређајима, објекти морају бити изведени у складу са Законом о заштити од пожара ("Сл. гласник РС", бр. 111/09 и 20/15).
- Фазну градњу, уколико ће изградња трајати дуже, предвидети да свака фаза представља техничко-технолошку целину која може самостално да се користи.
- Приступне саобраћајнице и платое око објеката пројектовати за несметан прилаз ватрогасних возила и евакуацију, на основу важећег Правилника о техничким нормативима за приступне путеве, окретнице и уређене платое за ватрогасна возила у близини објеката повећаног ризика од пожара ("Сл. лист СФРЈ" бр. 8/95).
- Придржавати се Правилника о техничким нормативима за заштиту нисконапонским мрежа и припадајућих трансформаторских станица ("Сл. лист СФРЈ", бр. 13/78 и 37/95).
- Придржавати се Правилника о техничким нормативима за електричне инсталације ниског напона ("Сл. лист СФРЈ", бр. 53 и 54/88 и 28/95).
- Придржавати се Правилника о техничким нормативима за заштиту објеката од атмосферског пражњења ("Сл. лист СФРЈ", бр. 11/96).
- Реализацију објеката извршити у складу са одредбама Правилника о техничким мерама за погон и одржавање електроенергетских постројења и водова ("Сл. лист СФРЈ", бр. 41/93).
- Придржавати се одредби Правилника о техничким нормативима за заштиту електроенергетских постројења од пожара ("Сл. лист СФРЈ", бр. 74/90), као и других правилника и стандарда са аспекта заштите од пожара који произијазе из горе наведених законских и подзаконских аката.

II 1.6.4. Урбанистичке мере за заштиту од елементарних непогода

Приликом утврђивања регулације саобраћајница, грађевинских линија и услова за изградњу објеката, обезбеђени су основни услови проходности у случају зарушавања објеката. Сви нови објекти морају бити пројектовни и изведени према условима из сеизмике и са постављеним громобранским инсталацијама.

II 1.6.5. Урбанистичке мере за цивилну заштиту људи и добара

Основна мера цивилне заштите која се мора планирати у плану јесте мера заштите изворишта пијаће воде и склањања запослених. Препоручује се изградња заклона на локацијама који могу послужити сврси склањања запослених у условима ратне угрожености.

II 1.7. УСЛОВИ КОЈИМА СЕ ПОВРШИНЕ И ОБЈЕКТИ ЈАВНЕ НАМЕНЕ ЧИНЕ ПРИСТУПАЧНИМ ОСОБАМА СА ИНВАЛИДИТЕТОМ У СКЛАДУ СА СТАНДАРДОМ ПРИСТУПАЧНОСТИ

У случају изградње објеката у јавној употреби, неопходно је применити одредбе Правилника о техничким стандардима планирања, пројектовања и изградње објеката, којима се осигурава несметано кретање и приступ особама са инвалидитетом, деци и старим особама ("Сл. гласник РС", бр. 22/15) као и Закона о спречавању дискриминације особа са инвалидитетом Србије ("Сл. гласник РС", бр. 33/06).

II 1.8. ПОПИС ОБЈЕКТА ЗА КОЈЕ СЕ ПРЕ САНАЦИЈЕ ИЛИ РЕКОНСТРУКЦИЈЕ МОРАЈУ ИЗРАДИТИ КОНЗЕРВАТОРСКИ УСЛОВИ

На подручју обухвата ПДР, нема објеката за које је потребно радити конзерваторске услове.



Постојећи објекти у оквиру два затечена домаћинства се морају или уклонити јер не постоје услови за бављење пољопривредним делатностима нити постоје услови за изградњу прикључака на мреже и објекте инфраструктуре.

II 1.9. МЕРЕ ЕНЕРГЕТСКЕ ЕФИКАСНОСТИ ИЗГРАДЊЕ

Објекти у зависности од врсте и намене морају бити пројектовани, изграђени, коришћени и одржавани на начин на који се обезбеђују прописана енергетска својства која су утврђена Правилником о енергетској ефикасности зграда ("Сл. гласник РС", бр. 61/11).

Осим примене грађевинских материјала који испуњавају захтеве енергетске ефикасности, на објектима високоградње и на слободним површинама у обухвату плана је дозвољено постављање уређаја и апарата који омогућавају коришћење обновљивих извора енергије.

II 1.12. ОСТАЛИ ЕЛЕМЕНТИ ЗНАЧАЈНИ ЗА СПРОВОЂЕЊЕ ПЛАНА

Изградња објеката на парцелама се може вршити фазно, у складу са захтевима и потребама инвеститора.

II 2. ПРАВИЛА ГРАЂЕЊА

Правила грађења се дефинишу по планираним зонама.

ТЦ 20 - ПДР	ИНФРАСТРУКТУРНИ ОБЈ. И КОРИДОРИ - ИЗВОРИШТЕ
ПРАВИЛА УРЕЂЕЊА	
<p>Зоне инфраструктурних коридора намењене су израдни искључиво објеката јавне саобраћајне, водопривредне и остале инфраструктурне мреже (нискоградња и високоградња) и пратећих просторија за надзирање функционисања мрежа и уређаја.</p> <p>Унутар зона инфраструктурних коридора не може се одвијати изградња објеката нити просторија стамбене намене, нити осталих објеката високоградње осим наведених у предходном ставу. Изградња објеката и уређење локације је дозвољено искључиво у складу са условима који су дефинисани поглављима овог елабората II 1.3. Урбанистички и други услови за изградњу површина и објеката јавне намене, саобраћајне мреже и друге инфраструктуре.</p> <p>За изградњу било којих објеката и постављање опреме, неопходно је прибавити све услове надлежних носилаца јавних овлашћења.</p>	
ПРАВИЛА ГРАЂЕЊА	
<p>Све планиране парцеле примарне инфраструктуре су дефинисане графичким прилогом и имају статус површине јавне намене.</p> <p>Приликом утврђивања микролокација инфраструктурне мреже могућа су мања одступања због усклађења елемената техничког решења, постојећих и планираних објеката и инфраструктуре, конфигурације терена, носивости тла те имовинско правних односа и др., с тим да се условљава да се у планирани коридор резервације простора мора сместити укупан попречни профил планираног коридора. При пројектовању појединих објеката и уређаја комуналне инфраструктуре потребно је прибавити сагласности и осталих корисника/власника инфраструктурних коридора.</p> <p>У оквиру планираних коридора је забрањена изградња било каквих других објеката сем оних у основној намени. До привођења земљишта планираној намени, земљиште се може користити, као пољопривредно земљиште под посебним условима који су дефинисани за зону ТЦ17 - ПДР.</p>	



ТЦ 17 - ПДР	ПОЉОПРИВРЕДНО ЗЕМЉИШТЕ, ЗАТЕЧЕНА И СЕЗОНСКА ДОМАЋИНСТВА
ПРАВИЛА УРЕЂЕЊА	
<p>У овој зони се забрањује изградња објеката и активности које нарушавају горњи заштитни слој земљишта.</p> <p>У овој зони се искључује свака употреба ђубрива и средстава за заштиту биља. У овом појасу се забрањује свака изградња објеката, копање канала и извођење земљаних радова. У овом појасу се не сме пробити горњи заштитни слој земљишта, тј. не сме се копати шљунак и сл. У овој зони се не дозвољава грађење уређаја за уклањање отпадних материја (канализација, септичке јаме и сл.), не сме се гајити стока, ђубрити земљиште или обављати било каква делатност која би могла загадити водоносни слој и изменити квалитет воде у објекту за снабдевање водом.</p> <p>Коришћење земљишта се дозвољава само за гајење култура трава и за воћњаке без ђубрења (органска производња).</p> <p>Постојећи објекти се могу задржати искључиво као складишта за оруђа која се користе у органској производњи, складишта амбалаже и сл). Функција становања се мора изместити.*</p>	
ПРАВИЛА ГРАЂЕЊА	
Забрањена је изградња свих објеката осим објеката у функцији изворишта (инфраструктурне мреже и објекти), под посебним условима које утврде имаоци јавних овлашћења.	

* Напомена: Становање на руралном подручју које не може као пратећу намену имати могућност држања животиња и којем се не могу обезбедити прикључци на инфраструктурне мреже и објекте (првенствено канализацију) се сматра безусловним и треба га укинути.

ТЦ 19 - ПДР	ПРИОБАЉЕ И ВОДЕНЕ ПОВРШИНЕ
ПРАВИЛА УРЕЂЕЊА	
<p>Зоне водопривредних објеката представља водоток реке. У оквиру ове зоне дозвољена је изградња шеталишта, мостова, прелаза, инфраструктурних мрежа и објеката и сл. Изградња других објеката је забрањена. Обавезно је урадити пројекат препарцелације којим се дефинише парцела дела тока Грабовачке реке.</p> <p>Обале и водотокове уредити тзв. «натуралним» начином, што подразумева употребу материјала као што су камен и земљани затрављени насипи, као и зелени појасеви високе вегетације. Обала Дрине се може уредити и бетонским бедемима.</p>	
ПОСЕБНИ УСЛОВИ ЗА ВОДОПРИВРЕДНЕ ОБЈЕКТЕ:	
<ul style="list-style-type: none">• Потребно је редовно одржавање и чишћење постојећих водотока,• забрањено је одлагање комуналног, анималног и другог отпада у водотоке,• потребно је регулисати постојеће водотоке, који имају бујични карактер,• забрањује се изградња објеката на трасама/парцелама пројектованих канала,• забрањује се изградња у појасу ширине минимално 5,0 м од горњих ивица, са обе стране канала (уколико то експлоатацијом, претходно, другачије није решено); у оба случаја пожељно је грађевинску линију дефинисати што даље од канала,• код деоница регулисаних корита водотока, са обе стране обале остављају се слободни, резервни појасеви, ширине минимално 5,0м, за прилаз регулацијама и друге потребе водопривреде; у овим зонама/ појасевима се не сме ништа градити,• код нерегулисаних водотока, чије трасе пролазе кроз грађевинско подручје насеља, због непознавања и неизучености водног режима, не постоји могућност одређивања појасева и коридора регулисаних корита; из тих разлога не дозвољава се изградња никаквих објеката у зонама речних долина, без претходних хидролошких подлога, хидрауличких прорачуна, као и за то потребних анализа, студија, идејних и генералних решења и друге за то неопходне техничке документације; за изградњу нових објеката обавеза је инвеститора да се обрати ЈВП „Србијаводе“, за дефинисање посебних услова;	

**Коришћење водног земљишта**

- Земљиште дуж водотока, може се користити само на начин којим се у целини не ремети водни режим и не угрожава спровођење одбране од поплава и заштите од великих вода. Саставни део простора за одбрану од поплава, чини и заштитни појас са шумом и заштитним зеленилом у инундационом подручју водотока (корито за велику воду).
- Водно земљиште (**јавно добро воде**), може се користити без водопривредне сагласности (као акта по ЗОВ) само као пашњак, ливада и ораница, за чега је Инвеститору такође потребна писмена сагласност корисника (ЈВП «Србијаводе» Београд).
- Од значаја је нагласити и имати у виду, да у оквиру обављања осалих активности, недозвољено је и недопустиво смањивати и затварати протицајни профил водотока због повећања поседа грађевинског земљишта.

Нивелете планираних мостова и прелаза преко водотока и канала морају бити тако одређене да доње ивице конструкција објеката (ДИК) имају посебан зазор изнад нивоа меродавних рачунских вода за прописану заштитну висину, у складу са за то важећим прописима, за шта ће се издавати водопривредни услови за сваки објекат посебно.

објекти чија је изградња забрањена

Намена или капацитет објекта могу бити забрањене или ограничене другим законским прописима, одлукама локалне самоуправе, еколошким елаборатима (трговина алкохолним пићима и близина коцкарница у близини школа и сл.).

II 2.1. УСЛОВИ ЗА ПАРЦЕЛАЦИЈУ, ПРЕПАРЦЕЛАЦИЈУ И ФОРМИРАЊЕ ГРАЂЕВИНСКЕ ПАРЦЕЛЕ, КАО И МИНИМАЛНУ И МАКСИМАЛНУ ПОВРШИНУ ГРАЂЕВИНСКЕ ПАРЦЕЛЕ**ПДР се дефинишу следећи услови за парцелацију / препарцелацију:**

- Пројектом препарцелације формирати две парцеле површине јавне намене - изворишта; две парцеле се формирају из разлога што површина обухвата парцеле које се налазе у две различите катастарске општине, чије се границе не могу мењати урбанистичким планом.
- Пројектом парцелације/препарцелације формирати две парцеле водотока; две парцеле се формирају из разлога што површина обухвата парцеле које се налазе у две различите катастарске општине, чије се границе не могу мењати урбанистичким планом;
- Пројектом парцелације/препарцелације формирати четири парцеле приступног пута; три парцеле се формирају из разлога што површина обухвата парцеле које се налазе у две различите катастарске општине, чије се границе не могу мењати урбанистичким планом; четврта парцела (на којој се налази окретница) формира се као посебна парцела из разлога што се парцела пута не може формирати изнад водопривредног земљишта (парцела водног земљишта је примарна у односу на парцелу путног).

Сви остали захтеви за парцелацију и препарцелацију земљишта се спроводе у складу са Законом о пољопривредном земљишту.

План грађевинских парцела је дефинисан графичким прилогом „План грађевинских парцела јавне намене“.



II 2.34. ИНЖЕЊЕРСКО-ГЕОЛОШКИ УСЛОВИ ЗА ИЗГРАДЊУ ОБЈЕКТА

На подручју обухвата нису рађена детаљна инжењерско-геолошка истраживања. За парцеле на којој ће се градити нови објекти у функцији изворишта, препоручује се израда посебног геомеханичког елабората којим ће се утврдити детаљни услови терена.

II 1.5. ЛОКАЦИЈЕ ЗА КОЈЕ СЕ ОБАВЕЗНО РАДИ УРБАНИСТИЧКИ ПРОЈЕКАТ

Нема обавезе израде урбанистичког пројекта. За потребе изградње свих објеката и мрежа инфраструктуре у обухвату ПДР, издаће се Локацијски услови, директно на основу овог урбанистичког плана.

II 1.6. ЛОКАЦИЈЕ ЗА КОЈЕ ЈЕ ОБАВЕЗА РАСПИСИВАЊА ЈАВНИХ АРХИТЕКТОНСКИХ ИЛИ УРБАНИСТИЧКИХ КОНКУРСА

Нема обавезе расписивања јавног архитектонско - урбанистичког конкурса за изградњу објекта на локацији.

II 3. ГРАФИЧКИ ПРИЛОЗИ ПДР

Саставни део ПДР су следећи графички прилози:

1. Граница обухвата ПДР
2. План намене површина
3. План нивелације и регулације
4. План мреже и објеката инфраструктуре- водовод и канализација
5. План мреже и објеката инфраструктуре- електро и телекомуникационе мреже
6. План парцелације површина јавне намене.

III ЗАВРШНЕ ОДРЕДБЕ

Плана детаљне регулације "Извориште Грабовица" у Љубовији ступа на снагу осмог дана од дана објављивања у "Службеном листу општине Љубовија".

СКУПШТИНА ОПШТИНЕ ЉУБОВИЈА
Бр.06-127/19-03

ПРЕДСЕДНИК СКУПШТИНЕ ОПШТИНЕ

Горан Јосиповић с.р.

На основу члана 46. Закона о планирању и изградњи („Службени гласник РС“, број: 72/09, 81/09-испр, 64/10-УС, 24/11 и 121/12,42/13-УС, 50/13-УС, 98/13-УС132/14, 145/14, 83/18 и 31/19) и члана 40. Статута општине Љубовија („Службени лист општине Љубовија“, број: 3/19), члана 121. Пословника Скупштине општине Љубовија, Скупштина општине Љубовија, по претходно прибављеном мишљењу Комисије за планове општине Љубовија, на седници одржаној дана 27.06 2019. године, донела је

О Д Л У К У О ПРИСТУПАЊУ ИЗРАДИ ПЛАНА ДЕТАЉНЕ РЕГУЛАЦИЈЕ „ДАВИДОВИЋИ“, ЉУБОВИЈА

Члан 1.

Овом Одлуком приступа се изради Плана детаљне регулације „Давидовићи“, Љубовија (у даљем тексту: ПДР „Давидовићи“).

Члан 2.

Граница ПДР „Давидовићи“ обухвата следећи простор и то :

- Подручје 1 обухвата катастарске парцеле : 1128/5; 1128/4; 1128/3; 1128/15 и 1120, све у К.О. Лоњин ;
- Подручје 2 обухвата катастарске парцеле : 1004/1; 1104/2; 1169/4 1005, 1115/13, 1118/6, 1256/1, све у К.О. Лоњин.

У складу са Законом, граница обухвата Плана може бити коригована у току његове израде, односно дефинисана нацртом Плана.

Члан 3.

Плански основ за израду ПДР „Давидовићи“ је План генералне регулације насеља Љубовија („Службени лист општине Љубовија“, број: 10/14).

ПДР „Давидовићи“ ће се радити на ажурној катастарско-топографској подлози у дигиталном облику, са катастром подземних вода.

Члан 4.

ПДР „Давидовићи“ ће се засивати на начелима рационалног коришћења земљишта подстицањем мера урбане обнове и реконструкције, учешћа јавности и хоризонталне и вертикалне координације, а све у складу са чланом 3. Закона о планирању и изградњи („Службени гласник РС“, број: 72/09, 81/09-испр, 64/10-УС, 24/11 и 121/12,42/13-УС, 50/13-УС, 98/13-УС132/14, 145/14 и 83/18).

Члан 5.

Циљ израде ПДР „Давидовићи“ за наведени обухват простора је :

- Подручје 1 је: дефинисати површину јавне намене колско-пешачке саобраћајнице на кат.парцели 1128/3- постојећи приступни пут и
- Подручје 2 - дефинисати површину јавне намене Ђуричког потока који одводи воду са тог подручја и испод постојећег пропуста испод државног пута до реке Дрине .

- дефинисање правила уређења и правила грађења приступних саобраћајница и прилаза,
- дефинисање других правила уређења и грађења у обухвату Плана са дефинисањем услова за прикључење објеката на мреже и објекте инфраструктуре.

Члан 6.

Рок за израду ПДР „Давидовићи“ из члана 1. ове Одлуке износи шест месеци од дана доношења одлуке о приступању изради истог Плана . У рок не улази време потребно за спровођење поступка јавне набавке и време које ће , евентуално , бити потребно за прибављање услова носиоца јавних овлашћења и сагласности надлежних институција , као и спровођење раног јавног увида .

Члан 7.

Средства за израду ПДР „Давидовићи“ обезбеђује инвеститор општина Љубовија. Носилац израде ПДР „Давидовићи“ је надлежни орган локалне самоуправе. Инвеститор ће, након спроведеног поступка јавне набавке, под условима прописаним законом уговорити израду ПДР „Давидовићи“ са привредним друштвом, односно другим правним лицем које је уписано у одговарајући регистар за обављање послова просторног и урбанистичког планирања и израде планских докумената.

Члан 8.

Материјал за рани јавни увид садржи елементе потребне за упознавање јавности са општим циљевима, сврхом израде Плана, могућим решењима и ефектима планирања .

Члан 9.

Рок за израду материјала за рани јавни увид је 30 дана од дана доношења Одлуке.
Рок за израду нацрта ПДР „Давидовићи“ је 90 дана од достављања Извештаја о обављеном раном јавном увиду, под условом да су обрађивачу достављени Законом прописани услови и сагласности надлежних институција .

Члан 10.

У циљу израде ПДР „Давидовићи“ надлежни органи, односно организације су у обавези да уступају постојеће копије топографског и катастарског плана, односно дигиталне записе, катастар подземних инсталација, као и дигиталне ортофото снимке без накнаде, а у складу са чланом 40. Закона.

Члан 11.

Рани јавни увид и јавни увид нацрта ПДР „Давидовићи“ обавиће се у складу са члановима 45а и 50. Закона о планирању и изградњи у просторијама Општинске управе општине Љубовија, улица Војводе Мишић а, број 45, Љубовија .

Члан 12.

У складу са чланом 9. Закона о стратешкој процени утицаја на животну средину

("Сл.гласник РС, бр 135/04 и 88/10) и чланом 46. Закона о планирању и изградњи („Службени гласник РС“, број: 72/09, 81/09-испр, 64/10-УС, 24/11 и 121/12,42/13-УС, 50/13-УС, 98/13-УС132/14, 145/14, 83/18) и 31/19), саставни део ове Одлуке је и Одлука да се не израђује Стратешка процена утицаја Плана детаљне регулације „Давидовићи“, Љубовија на животну средину а на основу мишљења Општинске управе општине Љубовија-Инспектора за заштиту животне средине, број: 501- 17 /19-04 од 30.05.2019. године .

Члан 13.

Одлука о изради ПДР „Давидовићи“ објављује се у „Службеном листу општине Љубовија“ и Централном регистру планскох докумената .

Члан 14.

Одлука о изради ПДР „Давидовићи“ ступа на снагу осмог дана од дана објављивања у „Службеном листу општине Љубовија“.

СКУПШТИНА ОПШТИНЕ ЉУБОВИЈА

Број: 06- 193/2019- 03

ПРЕДСЕДНИК
Јосиповић Горан с.р

Образложење

Правни основ за доношење ове Одлуке налази се у Закону о планирању и изградњи („Службени гласник РС“, број: 72/09, 81/09-испр, 64/10-УС, 24/11 и 121/12,42/13-УС, 50/13-УС, 98/13-УС132/14, 145/14, 83/18 и 31/19).Чланом 46.истог Закона прописано је да Одлуку о изради планског докуманта доноси орган надлежан за његово доношење,тј.Скупштина општине,а по претходно прибављеноммишљењу органа надлежног за стручну контролу, односно Комисије за планове општине Љубовија. Одлука о изради планског докуманта садржи назив докуманта, оквирне границе обухвата планског докуманта, садржину плана, рок израде, начин финансирања, обавезу израде или неприступању изради стратешке процене утицаја на животну средину. Чланом 27. став 1. истог Закона такође је прописано да се План детаљне регулације доноси за делове насељеног места, уређење неформалних насеља, зоне урбане обнове, инфраструктурне коридоре и објекте и подручја за које је обавеза његове израде одређена претходно донетим планским документом, а ставом 2. истог члана Закона да се ПДР може донети и када просторним, односно урбанистичким планом јединице локалне самоуправе његов израда није одређена, на основу одлуке надлежног органа или по захтеву лица које са јединицом локалне самоуправе закључи уговор о финансирању израде тог планског докуманта.

Плански основ за израду Плана детаљне регулације налази се Плану генералне регулације за насељено место Љубовија („Службени лист општине Љубовија“, број: 10/2014). Изради Плана приступило се на основу захтева инвеститора општине Љубовија која и финансира израду овог планског докуманта. Граница ПДР „Давидовићи“ обухвата следећи простор : Подручје 1 где треба дефинисати површину јавне намене колско-пешачке саобраћајнице на кат. парцели 1128/3-постојећи приступни пут и Подручје 2 у којем је потребно дефинисати површину јавне намене Ђуричког потока који одводи воду са тог подручја и испод постојећег пропуста испод државног пута до реке Дрине .

Пре доношења Одлуке о изради овог планског докуманта прибављено је и мишљење Комисије за планове општине Љубовија на седници одржаној дана 20.05.2019. године .

На основу члана 9 Закона о стратешкој процени утицаја на животну средину ("Сл. гласник РС", бр. 135/04 и 88/10) и члана 46. Закона о планирању и изградњи („Службени гласник РС“, број: 72/09, 81/09-испр, 64/10-УС, 24/11 и 121/12,42/13-УС, 50/13-УС, 98/13-УС132/14, 145/14 и 83/18), саставни део ове Одлуке је и Одлука да се не израђује Стратешка процена утицаја Плана детаљне регулације „Давидовићи“, Љубовија на животну средину, а на основу мишљења Општинске управе општине Љубовија-Инспектора за заштиту животне средине, број: 501-17/19-04 од 30.05.2019. године .

Општинско веће општине Љубовија на седници одржаној дана 4.06.2019. године разматрало је и утврдило предлог Одлуке и предлаже Скупштини општине Љубовија да исту усвоји, као у материјалу .

ОПШТИНСКО ВЕЋЕ ОПШТИНЕ ЉУБОВИЈА

На основу члана 9. став 1 и члана 11. Закона о стратешкој процени утицаја на животну средину ("Сл. гласник РС", бр. 135/04 и 88/10) и члана 40. Статута општине Љубовија („Службени лист општине Љубовија“, број: 3/2019), члана 121. Пословника Скупштине општине Љубовија („Службени лист општине Љубовија“, број 6/2008), Скупштина општине Љубовија, на седници одржаној дана 27.06 2019. године, донела је

О Д Л У К У
ДА СЕ НЕ ИЗРАЂУЈЕ СТРАТЕШКА ПРОЦЕНА УТИЦАЈА
ПЛАНА ДЕТАЉНЕ РЕГУЛАЦИЈЕ „ДАВИДОВИЋИ“, ЉУБОВИЈА
НА ЖИВОТНУ СРЕДИНУ

Члан 1.

Доноси се Одлука да се не израђује Стратешка процена утицаја Плана детаљне регулације „Давидовићи“, Љубовија на животну средину (у даљем тексту: Стратешка процена), у складу са Законом о стратешкој процени утицаја на животну средину („Службени гласник РС“, број 135/04 и 88/10), а на основу претходно прибављеног мишљења Општинске управе општине Љубовија (Инспектора за заштиту животне средине), број: 501-17/2019-04 од 30.05.2019. године.

Стратешка процена је саставни део Плана детаљне регулације „Давидовићи“, Љубовија.

Члан 2.

Граница ПДР „Давидовићи“ обухвата следећи простор и то:

- Подручје 1 обухвата катастарске парцеле: 1128/5; 1128/4; 1128/3; 1128/15 и 1120 у К.О. Лоњин и

- Подручје 2 обухвата катастарске парцеле: 1004/1; 1104/2; 1169/4 1005, 1115/13, 1118/6, 1256/1 у К.О. Лоњин.

У складу са Законом, граница обухвата Плана може бити коригована у току његове израде, односно дефинисана Нацртом плана.

Члан 3.

Циљ израде ПДР „Давидовићи“ за наведени обухват простора је:

- Подручје 1 је: дефинисати површину јавне намене колско-пешачке саобраћајнице на кат. парцели 1128/3-постојећи приступни пут и

- Подручје 2 - дефинисати површину јавне намене Ђуричког потока који одводи воду са тог подручја и испод постојећег пропуста испод државног пута до реке Дрине.

- дефинисање граница површина јавне намене; дефинисање правила уређења и правила грађења приступних саобраћајница и прилаза,

- дефинисање других правила уређења и грађења у обухвату плана са дефинисањем услова за прикључење објеката на мреже и објекте инфраструктуре.

Члан 4.

Средства за израду ПДР „Давидовићи“, Љубовија обезбеђује инвеститор општина Љубовија. Носилац израде истог Плана је надлежни орган локалне самоуправе. Инвеститор ће, након спроведеног поступка јавне набавке, под условима прописаним законом уговорити израду ПДР „Давидовићи“, Љубовија са привредним друштвом, односно другим правним лицем које је уписано у одговарајући регистар за обављање послова просторног и урбанистичког планирања и израде планских докумената.

Члан 5.

Ова Одлука је саставни део Одлуке о приступању изради Плана детаљне регулације „Давидовићи“, Љубовија.

Члан 6.

Одлука ступа на снагу осмог дана од дана објављивања у "Службеном листу општине Љубовија".

СКУПШТИНА ОПШТИНЕ ЉУБОВИЈА

Број: 06- 194/19-03

**ПРЕДСЕДНИК
СКУПШТИНЕ ОПШТИНЕ**

Горан Јосиповић с.р.

ОБРАЗЛОЖЕЊЕ

Законом о стратешкој процени утицаја на животну средину ("Сл. гласник РС", бр. 135/04 и 88/10), дефинисан је начин одлучивања о изради стратешке процене утицаја. За планове и програме на локалном нивоу, Одлуку о изради стратешке процене у складу са чланом 9. наведеног Закона, доноси орган је надлежан за припрему програма и плана. Орган надлежан за припрему плана и програма којима је предвиђено коришћење мањих површина на локалном нивоу, може одлучити се не израђује стратешка процена, о чему прибавља мишљење органа надлежног за послове заштите животне средине.

Пре доношења ове Одлуке прибављано је Мишљење Општинске управе општине Љубовија - Инспектора за заштиту животне средине, број: 501-17 /2019-04 од 30.05.2019. године којим је дефинисано да није потребна израда Стратешке процене. Исти орган Општинске управе је навео да су давање истог Мишљења коришћени критеријуми за утврђивање могућности значајних утицаја на животну средину планова и програма , дати у Прилогу I Закона о стратешкој процени утицаја на животну средину ("Сл. гласник РС", бр. 135/04 и 88/10).

Ова Одлука је саставни део Одлуке о приступању изради Плана детаљне регулације „Давидовићи“, Љубовија .

Општинско веће општине Љубовија, на седници одржаној дана 04.06.2019. године разматрало је и утврдило предлог Одлуке и предлаже Скупштини општине да исту усвоји као у материјалу.

ОПШТИНСКО ВЕЋЕ ОПШТИНЕ ЉУБОВИЈА

На основу члана 32. Закона о локалној самоуправи („Службени гласник Републике Србије“, број: „, број 129/07, 83/14-др. закон 101/16-др закон и 47/18), члана 41. Статута општине Љубовија („Службени лист општине Љубовија“, број 3/19) и члана 121. Пословника Скупштине општине Љубовија („Службени лист општине Љубовија“, број 6/08), Скупштина општине Љубовија, на седници одржаној дана 27.06.2019. године, донела је

Р Е Ш Е Њ Е
О ПРЕСТАНКУ ДУЖНОСТИ ЧЛАНОВА
ОПШТИНСКОГ ВЕЋА ОПШТИНЕ ЉУБОВИЈА

I Престаје дужност чланова Општинског већа општине Љубовија:

- 1.** Митру Петровићу из Оровичке Планине-Љубовија, пре истека мандата, због подношења оставке.
- 2.** Јелени Тешић из Љубовије, пре истека мандата, због подношења оставке.

II Решење ступа на снагу даном доношења и објавиће се у "Службеном листу општине Љубовија".

III Решење је коначно.

IV Решење доставити Митру Петровићу и Јелени Тешић, Општинском већу општине Љубовија, рачуноводству и архиви.

Образложење

Чланом 32 Закона о локалној самоуправи и чланом 41. Статута општине Љубовија прописано је да чланове Општинског већа именују и разрешава Скупштина општине. Митар Петровић из Оровичке Планине- Љубовија и Јелена Тешић из Љубовије, изабрани за чланове Општинског већа општине Љубовија, решењем Скупштине општине Љубовија број: 06-170-/2016-03 од 27.06.2016.године поднели су оставку на ту дужност из личних разлога. Комисија за избор и именовање општине Љубовија утврдила је предлог Решења о престанку дужности члана Општинског већа општине Љубовија и предложила Скупштине општине да исти усвоји као у материјалу.

Имајући у виду напред наведено донето је као у диспозитиву.

СКУПШТИНА ОПШТИНЕ ЉУБОВИЈА

Број :06-63/2019-03

ПРЕДСЕДНИК
СКУПШТИНЕ ОПШТИНЕ
Горан Јосиповић с.р.

На основу члана 24. став 3. члана 46. и 47 Законом о јавним предузећима ("Сл. гласник РС", број:15/16), члана 32. Закона о локалној самоуправи ("Сл. гласник РС", број 129/07; 83/14 и 101/16-др.закон, 47/18-други закон), члана 40. Статута општине Љубовија ("Службени лист општине Љубовија", број: 3/19), члана 121. Пословника Скупштине општине Љубовија („Службени лист општине Љубовија“, број: 6/08), Скупштина општине Љубовија, на седници одржаној дана 27.06.2019. године, донела је:

РЕШЕЊЕ
О РАЗРЕШЕЊУ ДИРЕКТОРА
ЈП „ЉУБОВИЈА“ ЉУБОВИЈА

- 1) **Србослав Јагодић** из Љубовије, **разрешава се** дужности директора Јавног предузећа за управљање грађевинским земљиштем и путевима „Љубовија“. Љубовија, **пре истека мандата због оставке.**
- 2) Решење ступа на снагу даном доношења.
- 3) Решење објавити у “Службеном гласнику Републике Србије“ и "Службеном листу општине Љубовија".
- 4) Решење доставити: Србославу Јагодићу, Општинском већу општине Љубовија, ЈП „Љубовија“ Љубовија и архиви.

Образложење

Правни основ за доношење Решење о разрешењу директора ЈП „Љубовија“ Љубовија, Србослава Јагодића из Љубовије, је члан 46 и 47. Закона о јавним предузећима.

Србослав Јагодић је поднео неопзиву оставку на дужност директора ЈП „Љубовија“ Љубовија и доставио Скупштини општине Љубовија.

Комисија за избор и именовања општине Љубовија, на седници одржаној 20.06.2019. године, на основу оставке директора Јавног предузећа за управљање грађевинским земљиштем и путевима „Љубовија“ Љубовија, је утврдила Предлог решења о разрешењу дужности директора ЈП „Љубовија“ Љубовија, Србослава Јагодића пре истека мандата због оставке и предложила Скупштини општине Љубовија да исто усвоји као у материјалу. Са напред изнетог одлучено је као диспозитиву решења.

Правна поука: Против овог решења може се покренути управни спор Тужбом код Управног суда у Београду, у року од 30 дана од дана пријема решења.

СКУПШТИНА ОПШТИНЕ ЉУБОВИЈА

Број: 06- 176/2019-03

ПРЕДСЕДНИК
СКУПШТИНЕ ОПШТИНЕ
Горан Јосиповић с.р.

На основу члана 52. Закона о јавним предузећима („Службени гласник Републике Србије“, број:15/16) члана 32. Закона о локалној самоуправи („Сл. гласник Републике Србије“, број:129/07, 83/2014 –др. закон, 101/16-др.закон и 47/18), члана 40. Статута општине Љубовија („Службени лист општине Љубовија“, број: 3/19), члана 60. Одлуке о усклађивању пословања Јавног предузећа за управљањем грађевинским земљиштем и путевима „Љубовија“ Љубовија са Законом о јавним предузећима („Службени лист општине Љубовија“, број 15/16), члана 121. и 144. Пословника Скупштине општине Љубовија („Службени лист општине Љубовија“, број 6/2008), Скупштина општине Љубовија, на седници одржаној дана 27.06.2019. године, донела је:

РЕШЕЊЕ

О ИМЕНОВАЊУ ВРШИОЦА ДУЖНОСТИ ДИРЕКТОРА ЈАВНОГ ПРЕДУЗЕЋА ЗА УПРАВЉАЊЕ ГРАЂЕВИНСКИМ ЗЕМЉИШТЕМ И ПУТЕВИМА" ЉУБОВИЈА" ЉУБОВИЈА

1. Павићевић Дарко, дипломирани економиста из Љубовије, именује се за вршиоца дужности директора Јавног предузећа за управљање грађевинским земљиштем и путевима „Љубовија“ Љубовија, до избора директора по конкурсу а најдуже до годину дана од дана именовања.
2. Решење ступа на снагу даном доношења, а објавиће се у „Службеном гласнику Републике Србије“, „Службеном листу општине Љубовија“ и интернет страници општине Љубовија.
3. Ово решење је коначно.
4. Решење доставити: Дарку Павићевићу, ЈП „Љубовија“ Љубовија, Општинској управи Љубовија и архиви.

Образложење

Директор ЈП „Љубовија“ Љубовија Србослав Јагодић је Скупштини општине Љубовија поднео оставку на дужност директора ЈП „Љубовија“ Љубовија.

Надзорни одбор ЈП „Љубовија“ Љубовија једана 24.06.2019. године Општинском већу доставио Предлог и документацију о испуњености услова за утврђивање Предлога Општинског већа Скупштини општине Љубовија за именовање вршиоца дужности директора ЈП „Љубовија“ Љубовија, Дарка Павићевића, дипломираног економисте из Љубовије.

Општинско веће општине Љубовија на седници одржаној дана 25.06.2019. године је разматрало доказе о испуњавању услова за именовање вршиоца дужности директора ЈП „Љубовија“ Љубовија и то кандидата Дарка Павићевића из Љубовије у смислу члана 25, 41. и 52. Закона о јавним предузећима.

На основу достављене документације Општинско веће општине Љубовија је утврдило да Дарко Павићевић испуњава услове за именовање вршиоца дужности директора ЈП „Љубовија“, па је у смислу одредби члана 77. Статута општине Љубовија и члана 144. Пословника Скупштине општине Љубовија утврдило Предлог о именовању вршиоца дужности директора ЈП „Љубовија“.

Комисија за избор и именовања на седници од 25.06.2019.године је разматрала достављени Предлог Општинског већа општине Љубовија и утврдила предлог Решења о именовању вршиоца дужности директора ЈП „Љубовија“ Љубовија и то кандидата Дарка Павићевића из Љубовије и доставила га Скупштини на усвајање

Имајући у виду напред наведено, Скупштина општине Љубовија је донела Решење као у диспозитиву.

Правна поука: Против овог решења се може покренути управни спор. Управни спор се може покренути тужбом код Управног суда у року од 30 дана од дана пријема Решења.

СКУПШТИНА ОПШТИНЕ ЉУБОВИЈА

Број: 06- 185/2019-03

**ПРЕДСЕДНИК
СКУПШТИНЕ ОПШТИНЕ
Горан Јосиповић с.р.**

На основу члана 32. Закона о локалној самоуправи („Службени гласник Републике Србије“, број 129/2007 , 83/2014 – др. закон, I 101/16- др.закон 47/18(, члана 40. Статута општине Љубовија („Службени лист општине Љубовија“, број 3/19) и члана 121. и 122. Пословника Скупштине општине Љубовија („Службени лист општине Љубовија”,6/08), Скупштина општине Љубовија, на седници одржаној дана 27.06.2019. године, донела је

Р Е Ш Е Њ Е

О ИЗБОРУ ДВА ЧЛАНА ОПШТИНСКОГ ВЕЋА ОПШТИНЕ ЉУБОВИЈА

1. За чланове Општинског већа општине Љубовија изабрани су :

- **Миленко Симић из Црнче - Љубовија.**
- **Милан Петровић из Д.Буковице-Љубовија,**

2. Мандат изабраним члановима Општинског већа општине Љубовија траје до истека мандата Скупштине општине.
3. Решење ступа на снагу даном доношења, а објавиће се се у "Службеном листу општине Љубовија".
4. Решење доставити: Симић Миленку и Милану Петровићу, председнику општине Љубовија, рачуноводству и архиви.

Образложење

Законом о локалној самоуправи, Статутом општине Љубовија и Пословником Скупштине Општине Љубовија прописано је да Председник општине предлаже кандидате за Општинско веће. Одлуку о избору доноси Скупштина општине , тајним гласањем, већином гласова од укупног броја одборника. Председник општине Љубовија предложио је кандидате за чланове општинског већа и то Миленка Симића и Милана Петровића.. На седници Скупштине општине је образована трочлана Комисија за избор извршних органа општине која је спровела поступак тајног гласања. Након спроведеног поступка тајног гласања и утврђивања резултата гласања утврђено је да је за избор чланова Општинског већа гласало више од половине од укупног броја одборника. У складу са надлежностима Скупштине општине прописаним Законом о локалној самоуправи и Статутом општине Љубовија, а имајући у виду напред наведено, Скупштина општине Љубовија донела је решење као у диспозитиву.

Правна поука: Против овог Решења може се покренути управни спор тужбом код Управног суда у року од 30 дана ода дана достављања Решења.

СКУПШТИНА ОПШТИНЕ ЉУБОВИЈА

Број:06-186 /2019-03

**ПРЕДСЕДНИК
СКУПШТИНЕ ОПШТИНЕ
Горан Јосиповић с.р.**

На основу члана 17. Закона о јавним предузећима („Службени гласник Републике Србије“, број 15/16), члана 32. Закона о локалној самоуправи („Службени гласник Републике Србије“, 129/07, 83/2014-др.закон, 101/16-др.закон и 47/18), члана 40. Статута општине Љубовија („Службени лист општине Љубовија“, број: 3/19), члана 121. Пословника Скупштине општине Љубовија („Службени лист општине Љубовија“, број: 6/08), Скупштина општине Љубовија, на седници одржаној дана 27.06.2019 године, донела је

Р Е Ш Е Њ Е
О РАЗРЕШЕЊУ ЧЛАНА НАДЗОРНОГ ОДБОРА
ЈП „ЉУБОВИЈА“ ЉУБОВИЈА

- 1) Разрешава се дужности члан Надзорног одбора ЈП „Љубовија“ Љубовија - **Дарко Павићевић - представник запослених, због оставке.**
- 2) Решење ступа на снагу даном доношења и објавиће се у „Службеном листу општине Љубовија“.
- 3) Ово Решење је коначно.
- 4) Решење доставити: разрешеном члану Надзорног одбора, ЈП „Љубовија“ Љубовија и архиви.

Образложење

Чланом 17. Закона о јавним предузећима („Службени гласник Републике Србије“, број: 15/16) предвиђено је да су органи јавних предузећа које је основала јединица локалне самоуправе директор и надзорни одбор, да надзорни одбор има 3 члана које именује и разрешава орган одређен статутом јединице локалне самоуправе, односно Скупштина.

Члан Надзорног одбора ЈП „Љубовија“ Љубовија представник, запослених Дарко Павићевић је поднео оставку на дужност члана Надзорног одбора ЈП „Љубовија“ Љубовија Скупштини општине Љубовија.

Комисиј за избор и именовања општине Љубовија, је на седници од 25.06.2019.године разматрајући оставку Дарка Павићевића утврдила Предлог решења о разрешењу члана Надзорног одбора ЈП „Љубовија“ Љубовија представника запослених и предложила Скупштини општине да исти усвоји као у материјалу. Имајући у виду напред наведено, Скупштина општине Љубовија је донела Решење као у диспозитиву.

Поука о правном средству: Против овог Решења може се покренути управни спор пред Управним судом, у року од 30 (тридесет) дана од дана пријема Решења.

СКУПШТИНА ОПШТИНЕ ЉУБОВИЈА

Број: 06- 184 /2019-03

ПРЕДСЕДНИК
СКУПШТИНЕ ОПШТИНЕ
Горан Јосиповићс.р.