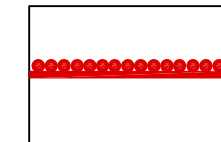


ЛЕГЕНДА:




ГРАНИЦА ПЛАНА




САОБРАЋАЈНЕ ПОВРШИНЕ



ПОЉОПРИВРЕДНЕ ПОВРШИНЕ



ШУМСКЕ ПОВРШИНЕ



ВОДЕНЕ ПОВРШИНЕ



САОБРАЋАЈНИ ИНСТИТУТ ЦИП, д.о.о.

Немањина 6; 11000 Београд; Србија

Тел: 011/3618-134; Факс: 011/3618-324; web site: www.sicp.co.rs

Организациона јединица: Завод за архитектуру и урбанизам

Одговорни урбаниста:
Дејан Радуловић, дипл. пр. планер

Наручилац плана:
РЕПУБЛИКА СРБИЈА
МИНИСТАРСТВО ГРАЂЕВИНАРСТВА И УРБАНИЗМА

Сарадници:
МSc. Милан Михелић, дипл. пр. планер

План:
**ПЛАН ДЕТАЉНЕ РЕГУЛАЦИЈЕ
ЗА ИЗГРАДЊУ МОСТА НА РЕЦИ ДРИНИ
К.О. ЧИТЛУК, ОПШТИНА ЉУБОВИЈА**

Координатор:
Анђелка Туфегџић, дипл. пр. планер

Цртеж:
**ГРАНИЦА ПЛАНА
СА ПОСТОЈЕЋОМ НАМЕНОМ ПОВРШИНА**

Размера:
1:2500

Руководилац организационе јединице:
Зоран Митић, дипл. инж. арх.

датум:
2014.

цртеж бр.
2012-692-АРХ-К02-Ц01